

מידע על מלונות ופארקים לפגישות

כמה הבהרות חשובות

- כל המלונות, הבתי קפה והפארקים המובאים כאן בחוברת הינם רק למתן רעיון בלבד, ואין בכך לקיחת אחריות או נתינת גושפנקא למקומות אלו מצד כשרות, צניעות, אווירה הרוחנית במקום וייחוד. בברכת שלא תצא תקלה מתחת ידינו.
 - כל המידע המופיע בחוברת זו הינו כללי בלבד, נתקלנו במקרים של שינויים פתאומיים במחירים, שעות פתיחה וכן דברים שהשתנו בהתאם למצב רוח של העובדים במקום וכדו', ע"כ יש לקחת את הנכתב כאן בערבון מוגבל, ולערך מראש עם כסף נוסף ואפשרות לשינויים פתאומיים.
 - דרכי ההגעה פורטו בצורה הנגישה והנוחה ביותר מהעיר ראשון לציון, הוספנו צמתים מרכזיות הרלוונטיים גם לבאים ממקומות אחרים, אך ישנם דרכי הגעה נוספים, מומלץ לבדוק מראש ב-8787*.
 - במהדורה זו הוספנו פארקים נוספים שמתאימים למגוון שלבים בפגישות (כולל מקומות למאורסים), לפני קביעת מקום הפגישה מומלץ להתייעץ עם אנשים המבינים.
 - לרווחת המשתמשים הוספנו בסוף החוברת מפות מפורטות.
- על במה זו נודה בראש ובראשונה לבורא עולם על הסייעתא דשמיא המופלאה בהוצאת חוברת זו, כמו"כ נודה מאוד לכל הבחורים והבוגרים (גם משיבות אחרות) שתרמו מזמנם ומניסיונם לחוברת זו למען הכלל ולכל העוסקים במלאכת הקודש בהוצאת החוברת, יתן ה' שיזכו לברכה והצלחה בכל העניינים ולמציאת זיווגם בקלות ובנקל.

~ גירסא 0.1.2 ~

אפשר לצלם ולהפיץ ללא מטרות רווח

👉 לתשומת לב

בעריכת החוברת הושקע עמל ויגע רב. אולם יתכנו טעויות ושגיאות. וע"כ בקשתינו מכל אחד שמצא טעות. או שיש בידו מידע נוסף על המקומות הרשומים ו/או מידע על מקומות חדשים, שיעדכן אותנו במייל בכתובת 7963030@gmail.com

ועד השמחות – ישיבת עטרת שלמה
קריית הישיבה – ראשון לציון

תוכן העניינים

11	קפית- הגן הבוטני.....	5	מלונות בירושלים.....
12	קפה גרג- בית הכרם.G.R.G.....	5	אזור כניסה לעיר.....
12	הגן הטכנולוגי גי.טי.אי. GTAI.....	5	רמדה RAMADA JERUSALEM.....
12	גנים טכנולוגיים גי.טי.אי. GTAI.....	5	גני ירושלים JERUSALEM GARDENS.....
12	קפה תמרה.....	5	פרימה פארק PRIMA PARK.....
13	קפה אביחיל.....	6	אזור תחנה המרכזית.....
13	קפה גרג ממילא.G.R.G.....	6	שערי ירושלים JERUSALEM GATES.....
13	קפה רימון ממילא.....	6	ג'רוזלם גולד JERUSALEM GOLD.....
13	קפית רחביה.....	6	אזור בנייני האומה.....
13	קפה בייגל רחביה.....	6	וורט VERT (קראון פלאזה לשעבר).....
14	מלונות בתל אביב.....	7	ירושלים אזור הכותל.....
14	הילטון HILTON TEL AVIV.....	7	וולדורף אסטוריה WALDORF ASTORIA JERUSALEM.....
14	קרלטון CARLTON TEL AVIV.....	7	מצודת דוד DAVID CITADEL.....
14	לאונרדו LEONARDO PLAZA.....	7	המלך דוד (קינג דייוויד) KING DAVID HOTEL.....
15	שרתון SHERATON.....	8	אזור המושבה הגרמנית- ימין משה.....
15	לינק LINK.....	8	המלך שלמה KING SOLOMON (אין כיתוב על הבניין).....
15	דיוויד אינטר קונטיננטל DAVID INTER CONTINENTAL.....	8	דן פנורמה DAN PANORAMA.....
15	דן פנורמה DAN PANORAMA.....	8	ענבל INBAL.....
16	סיטי טאואר רמת גן LEONARDO CITY TOWER.....	9	אוריינט ISROTEL ORIENT.....
16	כפר מכביה רמת גן KFAR MACCABIAH.....	9	אזור רחביה.....
16	דניאל הרצליה DANIEL.....	9	פרימה המלכים PRIMA KINGS.....
17	ריץ' קרלטון הרצליה.....	9	לאונרדו פלזה LEONARDO PLAZA.....
17	ארבע העונות נתניה THE SEASONS.....	10	ירושלים כללי.....
17	ווסט לגון נתניה VERT LAGOON NETANYA.....	10	ליטוב LITOV.....
17	בתי קפה- מרכז הארץ.....	10	דן ירושלים DAN JERUSALEM (הייאט לשעבר).....
17	קפית- מודיעין.....	10	יהודה YEHUDA.....
18	מאפה נאמן בני ברק.....	11	ישרוטל כרמים.....
18	קפה גרג בני ברק G.R.G.....	11	שלום.....
18	ארומה בית שמש.....	11	הרברט סמואל.....
19	דרום.....	11	בתי קפה- ירושלים.....
19	לאונרדו אשדוד LEONARDO PLAZA.....	11	קפה גן סיפור - גן סאקר.....
19	ווסט אשדוד WEST.....		

27	פארק רמת החייל.....
27	גני יהושע- כניסה ראשית.....
27	גני יהושע- גשר המכביה.....
27	גני יהושע- שביל יונתן.....
28	רידינג - טיילת.....
28	אזור מודיעין עילית.....
28	גן הורדים מודיעין.....
28	פארק ענבה.....
29	שאר חלקי הארץ.....
29	אגם הנקיק ראשל"צ.....
29	גן הזיכרון ראשל"צ.....
29	איקאה ראשל"צ.....
29	אשדוד ים, אשדוד.....
30	פארק ראש העין.....
30	גן הסחלבים שוהם ליד אלעד.....
30	איקאה בית שמש (אשתאול).....
30	פארק ירמות בית שמש.....
30	פארק הרצליה.....
31	המרינה בהרצליה- טיילת.....
31	פארק רעננה.....
31	פארק כפר סבא.....
31	פארק השלולית נתניה.....
31	טיילת נתניה.....
32	הגן הלאומי קיסריה.....
32	פארק הכט חיפה.....
32	טיילת בת גלים חיפה.....
32	טיילת לואי חיפה.....
32	פארק עמק התכלת צפת.....
34	טלפונים של בתי מלון.....
35	אוטובוסים אחרונים.....

19	LEONARDO PLAZA אשקלון.....
19	LEONARDO PLAZA באר שבע.....
20	צפון.....
20	LEONARDO PLAZA חיפה.....
20	DAN CARMEL חיפה.....
20	DAN PANORAMA חיפה.....
20	MONRO BOUTIQUE SUITES צפת.....
21	פארקים.....
21	אזור ירושלים.....
21	גן בלומפילד (ימין משה).....
21	גן הפעמון.....
22	פארק טדי.....
22	גן סאקר.....
22	גן הורדים- כרגע הגן סגור בעקבות שיפוצים.....
22	העיר העתיקה קבר דוד המלך.....
23	עמק הצבאים.....
23	גן החיות התנכ"י.....
23	אקווריום ישראל.....
23	הגן הבוטני.....
24	מתחם D CITI (די סיטי).....
24	הגן הטכנולוגי מלחה.....
24	עמק הארזים צומת רמות.....
24	טיילת ארמון הנציב.....
25	אזור בני ברק.....
25	פארק מרום נווה.....
25	פארק הלאומי רמת גן כניסה ראשית.....
26	פארק צ'ארלס קלור תל אביב.....
26	אוניברסיטת בר אילן.....
26	פארק בגין.....
26	פארק גני יהושע- כניסות מומלצות.....

מלונות בירושלים

אזור כניסה לעיר

רמדה Ramada Jerusalem

כתובת: וולפסון 6.

דרכי הגעה: מתחנה המרכזית לצאת לרח' יפו (הרחוב של תחנה המרכזית), לפנות ימינה, בצומת גשר המיתרים לחצות את הכביש מתחת לגשר, ולהמשיך ברחוב שד' הרצל על תוואי הרכבת קלה, בצומת השנייה לפנות שמאלה לכיוון בגין, על הפנייה יש ירידה בצד ימין למלונות, מהכניסה לעיר יש ללכת לגשר המיתרים לחצות את הצומת לבגין וכנ"ל.

מקום ישיבה: בכניסה ימינה, מקום גדול, מרווח ויפה - לקיחת השתיה בצד ימין, לפעמים יש מלצרים, במקרה הצורך (פחות מומלץ) יש מקומות ישיבה נוספים בכניסה שמאלה לאחר המדרגות, לובי שקט שמשמש כמעבר (לא שמיש) למלון רויאל שבאותו המבנה (ברויאל יש גם מקומות ישיבה ללא שירותי מלצרות), במקום זה אין שתייה, יש לקנות בצד ימין. תשלום: לפי קנייה, 11 ₪ לבקבוק מים, בצד ימין לפעמים דורשים 70 ₪.

הערות: בד"כ עמוס, כמו"כ מומלץ להגיש עם כ. אשראי (אין עודף), כמו"כ כשהמלון מתמלא לפעמים מפנים אפילו באמצע פגישה.

טיול בסביבה: גן סאקר (רחוק, כ-20 דק' הליכה) - לפנות ימינה ביציאה מהמלון, לאחמ"כ לפנות שמאלה לרחוב וולפסון (מומלץ ללכת בצד ימין של הכביש - טיילת), הרחוב משתנה בהמשך לשדרות רופין, ללכת עד הסוף, הגן בצד שמאל.

גני ירושלים Jerusalem Gardens

כתובת: כנ"ל.

דרכי הגעה: כנ"ל.

מקום ישיבה: ישר ושמאלה.

תשלום: מינימום הזמנה 70 ₪

הערות: נחמד, לובי קטן ומואר, לפעמים עלול להיות עמוס.

טיול בסביבה: כנ"ל.

פרימה פארק Prima Park

כתובת: כנ"ל.

דרכי הגעה: כנ"ל.

תשלום: מינימום הזמנה 70 ₪

הערות: יפה, שקט וחשור, לובי קצת קטן, מאוד נח, (לא נותנים להיכנס ביום שישי).

טיול בסביבה: כנ"ל.

אזור תחנה המרכזית

שערי ירושלים Jerusalem Gates

כתובת: רחוב הצבי, הכניסה מאחורי סנטר 1.
דרכי הגעה: מתחנה המרכזית לחזור אחורה ברציף הירידה, ללכת כ-200 מ' ולפנות שמאלה (הכניסה מרח' ירמיהו). מהכניסה לעיר לפנות שמאלה לרחוב ירמיהו, המלון בצד ימין על הפינה.

תשלום: 30 ₪ כולל שתייה.
הערות: מואר מאוד, לעיתים עמוס ביותר (יש מעט מקומות ישיבה נוספים גם במדרגות למעלה), לעיתים מתקיימות חתונות במקום, כמו"כ המלון נסגר בשעה 23:00.
טיול בסביבה: אין קרוב, אפשר ללכת לגן סאקר (כ-20 דק' הליכה, רחובות חרדיים, לא מומלץ).

ג'רוזלם גולד Jerusalem Gold

כתובת: רחוב יפו, הכניסה מרחוב הצבי.
דרכי הגעה: מתחנה המרכזית לחזור אחורה ברציף הירידה, ומיד לפנות שמאלה (הכניסה מוסתרת בין העצים (ליד הכניסה לחניון של סנטר 1).
תשלום: מינימום הזמנה 50 ₪
הערות: לובי קטן, לעיתים מלא, קצת מיושן.
טיול בסביבה: אין קרוב, אפשר ללכת לגן סאקר (כ-20 דק' הליכה, רחובות חרדיים, לא מומלץ).

אזור בניני האומה

וורט VERT (קראון פלאזה לשעבר)

כתובת: הנשיא השישי [מאחורי בניני האומה לכיוון קריית משה (הבניין הכי גבוה באזור)].
דרכי הגעה: מתחנה המרכזית לחצות את תחנות הרכבת הקלה ורכבת יצחק נבון לרחוב זלמן שז"ר, לחצות את הכביש ולפנות שמאלה, לאחמ"כ לפנות ימינה לרחוב הנשיא השישי ולהמשיך ברחוב כ-5 דק', המלון ממוקם בצד ימין, מב"ב קו 416, עוצר בשד' הנשיא השישי.
מקום ישיבה: מקום גדול ונחמד, לפנות שמאלה בכניסה לחניון. (בשעות הערב המלון עמוס).
תשלום: מינימום הזמנה 100 ₪

טיול בסביבה: גן סאקר- ביציאה מהמלון לפנות ימינה לרח' הנשיא השישי, בצומת לפנות שמאלה לשד' יצחק רבין, להמשיך עד הסוף, הגן בצד ימין.
הערה: מומלץ לבאים מחוץ לעיר מפני הקירבה לתחנה מרכזית (למודיעין עילית התחנה ממול המלון), כמו"כ המלון נסגר בשעה 23:00.

ירושלים אזור הכותל

וולדורף אסטוריה Waldorf Astoria Jerusalem

כתובת: גרשון אגרון 26-28.

דרכי הגעה: רכבת קלה עד לתחנה 'העירייה', להתקדם עד לצומת ולפנות ימינה לרח' שלמה המלך, בצומת השנייה לפנות ימינה המלון נמצא בצד שמאל. כ-3 דקות הליכה.
מקום ישיבה: יש לובי בכניסה (גדול יותר מהאחרים) ולובי נוסף בצד שמאל בכניסה (לפעמים מבקשים שם תשלום), מומלץ לרדת לקומה למטה (לובי קטן). אפשר לשבת במפלס העליון שבצד ימין.

תשלום: לפי קנייה, כ-24 ₪ לבקבוק, יש להזמין בדלפק.

טיול בסביבה: גן העצמאות - לצאת שמאלה לרחוב אגרון עד הסוף, הגן באמצע העלייה בצד ימין. פארק טדי - לצאת ימינה ברחוב אגרון עד הסוף, הרחוב משתנה ליצחק קריב, הגן בצד ימין. גן ימין משה - לצאת ימינה ברחוב אגרון, בצומת לפנות ימינה לרחוב דוד המלך, הגן בצד שמאל.

הערות: לא תמיד נותנים להיכנס בעקבות עומס.

מצודת דוד David Citadel

כתובת: דוד המלך 7 (מול וולדורף).

דרכי הגעה: ע"ע וולדורף אסטוריה.

מקום ישיבה: הלובי בקומה שניה. יש מרפסת שצופה לעיר העתיקה אפשר לשבת שם בשעות מסוימות.

תשלום: מינימום הזמנה 200 ₪.

טיול בסביבה: פארק טדי - לצאת ימינה, בצומת לפנות ימינה לרחוב יצחק קריב, הגן בצד ימין. גן ימין משה - לצאת שמאלה, הגן בצד שמאל, גן העצמאות - לצאת לרח' אגרון וכנ"ל.
הערות: לא תמיד נותנים להיכנס בעקבות עומס, השירותים ליד המטבח בצד ימין.

המלך דוד (קינג דייוויד) King David Hotel

כתובת: רחוב דוד המלך.

דרכי הגעה: ע"ע וולדורף, המלון ברחוב דוד המלך.

תשלום: מינימום הזמנה 150 ₪

טיול בסביבה: ע"ע מצודת דוד.

אזור המושבה הגרמנית – ימין משה

קווים המגיעים למלונות אלו: 71,72,74,75,78,18 לרדת בתחנה "קרן היסוד- שלום עליכם" (מתחנה המרכזית קווים 75, 18, מהכניסה לעיר, לחזור אחורה לירידה מגבעת שאול בתחנה קו 74).

המלך שלמה King Solomon (אין כיתוב על הבניין)

כתובת: דוד המלך 32.

דרכי הגעה: לרדת בתחנה הנ"ל, משמאל לתחנה להיכנס בשביל ללמעלה עד לכניסה למלון, או להמשיך ברחוב עד הצומת ולפנות שמאלה לרח' דוד המלך, ומיד שוב שמאלה. מקום ישיבה: לובי נח ונחמד, צריך לגשת לדלפק לבקש שתיה, לפעמים ניגש מלצר. תשלום: מינימום הזמנה 50 ₪.

טיול בסביבה: גן ימין משה - ממוקם בצד ימין ביציאה מהמלון (צריך לחצות את הכביש). הפעמון - לצאת מהמלון ימינה, ומיד שוב ימינה לרח' דוד המלך, לרדת ברחוב (הגן ממוקם מיד אחרי התחנת דלק בצד ימין).

דן פנורמה Dan Panorama

כתובת: קרן היסוד 39 פינת שלום עליכם.

דרכי הגעה: לרדת בתחנה הנ"ל לחצות את הכביש, לחזור אחורה, המלון ממוקם בצד ימין. מקום ישיבה: לובי צר יחסית וארוך, מקום שקט ורגוע, יש לובי קטן נוסף בצד ימין. תשלום: לפי קנייה, 10 ש"ח לבקבוק מים.

טיול בסביבה: גן ימין משה - ביציאה מהמלון לפנות שמאלה, להמשיך עד הצומת, ולחצות את הכביש. הפעמון - ביציאה מהמלון לפנות שמאלה, בצומת לפנות ימינה לרחוב דוד המלך לרדת ברחוב (הגן ממוקם מיד אחרי התחנת דלק בצד ימין). הערות: לפעמים דורשים ת.ז. בכניסה.

ענבל Inbal

כתובת: ז'בוטינסקי 3 פינת יצחק אלחנן.

דרכי הגעה: לרדת בתחנה הנ"ל, לפנות ימינה לרח' שלום עליכם, לאחמ"כ לחצות את הכביש ולפנות ימינה לרח' ז'בוטינסקי, המלון בצד ימין. מקום ישיבה: אפשר לשבת בלובי או בבית קפה, בזמנים מסוימים אין אופציה לישיבה, מימין לבית קפה ישנו שטח ענק תחת כיפת השמים עם שירות מלצרים. תשלום: לפי הזמנה, חובה להזמין (מינימום הזמנה 40 ₪).

טיול בסביבה: גן ימין משה - ביציאה מהמלון לפנות ימינה ברח' ז'בוטינסקי, הגן ממול. הפעמון - ביציאה מהמלון לפנות ימינה ברח' ז'בוטינסקי, בצומת לפנות ימינה לרח' דוד המלך לרדת ברחוב (הגן ממוקם מיד אחרי התחנת דלק בצד ימין). הערות: לא נותנים כניסה ליותר מ-3 זוגות, קשה להיכנס בשעות הערב, מומלץ לתאם מראש.

אוריינט Isrotel Orient

כתובת: דרך בית לחם פינת עמק רפאים.

דרכי הגעה: קווים 18 97 34 77 לרדת בתחנה דרך בית לחם- גן הפעמון, להמשיך ברחוב, המלון בצד שמאל. קווים 71,72,74,75,78 לרדת בתחנה שד' דוד רמז- החאן, לחזור אחורה עד הצומת, לפנות שמאלה לדרך בית לחם וכנ"ל.

מקום ישיבה: כלובי בפנים בצד שמאל, מקום לא גדול אבל נוח ושקט, יש ספות נוספות בחצר לפני הכניסה למלון בצד שמאל (מיקום שקט), וכן יש מרפסת. תשלום: מהשעה 18:00 מינימום הזמנה 80 ₪, לפני כן לפי קניה.

טיול בסביבה: לצאת ימינה לרחוב עמק רפאים, להמשיך ברחוב, הרחוב משתנה לרחוב דרך בית לחם, בצומת, גן הפעמון בצד שמאל, לגן ימין משה המשך ישר לרחוב דוד המלך, הגן בצד ימין.

הערות: המקום מאוד חשוך, מומלץ לצאת למרפסת.

אזור רחביה

פרימה המלכים Prima Kings

כתובת: המלך ג'ורג' 60 [צמוד לבית הכנסת הגדול].

דרכי הגעה: כל הקווים המגיעים לאזור המושבה הגרמנית (בראש העמוד הקודם), לרדת בתחנה קרן היסוד- אחד העם, לחזור אחורה עד הצומת, המלון ממול בצבע ירוק. תשלום: לפי קנייה, 10 ₪ לבקבוק מים.

הערות: מקום קטן נעים ושקט, בד"כ ממש ריק.

טיול בסביבה: גן העצמאות - לצאת שמאלה ולחצות את הצומת, להיכנס לרחוב אגרון, הגן אחרי שופרסל בצד שמאל. גן ימין משה - ביציאה מהמלון לפנות לכיוון תחנת האוטובוס (רח' קרן היסוד), להמשיך ישר, בסוף הרחוב הגן ממול. גן הפעמון - ביציאה מהמלון לפנות לכיוון תחנת האוטובוס (רח' קרן היסוד) להמשיך ישר, בסוף הרחוב לפנות ימינה לרח' דוד המלך לרדת ברחוב (הגן ממוקם מיד אחרי התחנת דלק בצד ימין).

לאונרדו פלזה Leonardo Plaza

כתובת: (אבידע 1) המלך ג'ורג' 47 [מול ביהכ"נ הגדול].

דרכי הגעה: כנ"ל המלון ממוקם ממול פרימה המלכים.

תשלום: מינימום הזמנה 75 ₪.

טיול בסביבה: כנ"ל.

ירושלים כללי

ליטוב Litov

כתובת: רחוב הנביאים ליד ביקור חולים.
 דרכי הגעה: כל הקווים העוברים ברח' שטראוס (לדוג' 56,71,72) לרדת בתחנה שטראוס-פראג, להמשיך ישר, בצומת לפנות ימינה לרח' הנביאים, ממוקם בצד ימין. מתחנה המרכזית קו 1 לרדת בתחנה הנביאים- הרב קוק, לחזור אחורה.
 מקום ישיבה: יש לובי בכניסה, כמו"כ יש לובי נוסף למעלה, אם אין מקום בלובי אפשר לבקש סוויטה בשביל לשבת שם ללא תוספת תשלום (להשאיר דלת פתוחה שלא יהיה ייחוד).
 תשלום: ₪ 90
 טיול בסביבה: אין.
 הערות: בכשרות בד"ץ הרב רובין. פתוח בכל הזמנים (בבעלות חרדית).

דן ירושלים Dan Jerusalem (הייאט לשעבר)

כתובת: לח"י 32 (הגבעה הצרפתית).
 דרכי הגעה: רכבת הקלה עד לתחנה גבעת התחמושת (רואים את המלון מתחנת הרכבת), ומשם הליכה רגלית של כ-10 דק' (בצומת להמשיך ברחוב, בפניה הראשונה לפנות ימינה ולאחמ"כ שוב ימינה) או קו 34 לרדת בתחנה אהרן קציר- שדרות צ'רצ'יל, או קו 68 מבר אילן לרדת בתחנה לח"י- ההתנדבויות.
 תשלום: לפי קנייה, 14 ₪ לבקבוק מים.
 טיול בסביבה: אין, סביבה ערבית (להתחשב בבחורה, לפעמים כדאי להיפגש בגבעת התחמושת וללכת משם ביחד).
 הערות: גדול, יפה ושקט מאוד. אפשר לצאת למרפסת לטייל, המרפסת מדהימה, המלון מומלץ מאוד לימים גשומים או קרים. קשה מאוד להשיג מוניות, אפשר להזמין בקבלה.

יהודה Yehuda

כתובת: ליד גן חיות התנכ"י.
 דרכי הגעה: קו 411 מב"ב עד לתחנה תורה ועבודה- הפסגה, לחזור אחורה ולפנות ימינה לרח' הפסגה, בתחנה (הפסגה- תורה ועבודה) להחליף לקווים 26, 26א עד לתחנה גן חיות התנכ"י, או קו 33 מהתחנה הנ"ל עד לתחנה בית הלוחם- אהרן שולוב. כמו"כ ניתן להגיע מגשר המיתרים עם קו 16 עד לתחנה של קווים 26, 26א, 33 הנ"ל (הפסגה- תורה ועבודה).
 תשלום: לפי קנייה, כ-10 ₪ לבקבוק מים.
 טיול בסביבה: יש מעיינות באזור, לא גינות ופארקים.
 הערות: יש ערבים שמסתובבים במלון.

ישרוטל כרמים Isrotel Exclusive

כתובת: קריית ענבים (סמוך לירושלים).
דרכי הגעה: קו 400 עד למחלף הראל (עוצר גם במסובים), ללכת לתחנה בכיוון השני (לפנות שמאלה ושמאלה) ומשם קו 187 עד לתחנה מלון כרמים.
תשלום: לפי קנייה.

שלום Shalom

כתובת: דרך שלוה, בית וגן.
דרכי הגעה: מבניני האומה קו 39 עד לתחנה הפסגה- תורה ועבודה, לפנות שמאלה, לחצות את הגינה.
תשלום: לפי קנייה.
טיול בסביבה: יש גינה קטנה, אזור מתחרד- אפשר לטייל ברחובות.

הרברט סמואל Herbert samuel

כתובת: רח' יואל משה סלומון.
דרכי הגעה: רכבת קלה עד לתחנה יפו מרכז, להמשיך ולפנות שמאלה לרח' יואל משה סלומון.
תשלום: לפי קנייה.
טיול בסביבה: אין.

בתי קפה – ירושלים

שים לב, יש לבדוק את תעודת הכשרות במקום ולא להסתמך על הנכתב כאן בחוברת.
כמו"כ בחלק מהמקומות בשעות הערב עמוס ויש להזמין מקום מראש.

קפה גן סיפור – גן סאקר

כתובת: גן סאקר ליד הכביש.
דרכי הגעה: קו 15 מגשר המיתרים, לרדת בתחנה שדרות בן צבי- בצלאל.
כשרות: רבנות מהדרין ירושלים.
טיול בסביבה: גן סאקר.

קפית- הגן הבוטני

כתובת: בכניסה לגן הבוטני (יהודה בורלא 1).
דרכי הגעה: קו 433 לרדת בתחנה מחלף חמד (מב"ב קו 400 (עוצר גם במסובים)), ומשם קו 490 עד לתחנה הרצוג- ניות, לחזור ברגל בכביש בו האוטובוס נסע כ-5 דק', הגן בצד ימין.
כמו"כ קווים פנימיים מירושלים המגיעים לאזור 9,42,17,19,92.
כשרות: רבנות מהדרין ירושלים.
טיול בסביבה: הגן הבוטני (הכניסה בתשלום 40 ₪, למחזיקי כרטיס ירושלמי 28 ₪).

קפה גרג- בית הכרם G.R.G.

כתובת: רח' אביזוהר.

דרכי הגעה: רכבת קלה (לכיוון הר הרצל) עד לתחנה יפה נוף, להמשיך ישר, לאחמ"כ לפנות שמאלה לרח' שמואל ביית ושמאלה לרח' אביזוהר.

בשרות: לא ידוע.

טיול בסביבה: אין, ניתן לטייל בשכונה עצמה (שכונה חילונית שקטה).

הגן הטכנולוגי גי.טי.אי. GTAI

כתובת: רח' אגודת ספורט הפועל (מלחה).

דרכי הגעה: קו 433 לרדת בתחנה מחלף חמד (מב"ב קו 400, עוצר גם במסובים), ומשם קו 490 עד לתחנה איצטדיון טדי- א"ס ביתר, להמשיך ברחוב ולפנות ימינה, הגן נמצא בצד ימין. מירושלים, קווים 18,504,531 מבנייני האומה, לרדת בתחנה הנ"ל, או קו 18 מתחנה המרכזית. מקום ישיבה: המקום הינו קמפוס של בנייני משרדים עם לובי ענק ומדשאות בחוץ, יש כורסאות ושולחנות בלובי, הישיבה במקום ללא תשלום.

טיול בסביבה: בקמפוס, אך אין הרבה מקום לטייל. כמו"כ ניתן לטייל גם ברחובות בסביבה (רחובות שקטים).

שירותים: יש בקניון מלחה.

שתיה: יש קיוסק ובית קפה בקמפוס.

גנים טכנולוגיים גי.טי.אי. GTAI

כתובת: הר חוצבים.

דרכי הגעה: קווים 401,402 מבני ברק לרדת בתחנה קריית המדע- גולדה, לחזור אחורה ולפנות שמאלה לרח' קרית המדע, או קו 422 עד לתחנה גולדה מאיר- הרטום.

מקום ישיבה: המקום הינו קמפוס של בנייני משרדים עם לובי ענק ומדשאות בחוץ, יש כורסאות ושולחנות בלובי, הישיבה במקום ללא תשלום, ניתן לקנות שתיה בקיוסק בקמפוס.

טיול בסביבה: בקמפוס, אך אין הרבה מקום לטייל. ניתן לטייל גם ברחובות בסביבה (רחובות שקטים).

קפה תמרה

כתובת: אגודת ספורט הפועל 2 (מלחה).

דרכי הגעה: קו 433 לרדת בתחנה מחלף חמד (מב"ב קו 400, עוצר גם במסובים), ומשם קו 490 עד לתחנה איצטדיון טדי- א"ס ביתר, להמשיך ברחוב ולפנות ימינה, נמצא בצד ימין. מירושלים, קווים 18,504,531 מבנייני האומה לרדת בתחנה הנ"ל, או קו 18 מתחנה המרכזית.

בשרות: רכנות מהדרין ירושלים.

טיול בסביבה: הגן הטכנולוגי (גי.טי.אי) נמצא בסמוך.

קפה אביחיל

כתובת: רחוב הדישון (מלחה). שים לב, יש קפה אביחיל נוסף בתוך הקניון (פחות מומלץ).
 דרכי הגעה: קו 433 לרדת בתחנה מחלף חמד (מב"ב קו 400, עוצר גם במסובים), ומשם קו 490 עד לתחנה איצטדיון טדי-א"ס ביתר, לחזור אחורה ולפנות שמאלה לרחוב אגודת ספורט הפועל, בכיכר להמשיך ישר לרח' האייל, אחרי תחנת המוניות בצד ימין לפנות ימינה.
מב"ב קו 411 עד לתחנה גולומב-קוליץ, לפנות שמאלה לקוליץ ולאחמ"כ שמאלה להשוועל.
 בשרות: רבנות ירושלים.
 טיול בסביבה: אפשר לטייל בשכונה.

קפה גרג ממילא G.R.G.

כתובת: רח' יצחק קריב.
 דרכי הגעה: רכבת קלה עד לתחנה 'העירייה', לפנות ימינה לרח' שלמה המלך, ולאחמ"כ שמאלה לרח' יצחק קריב, ממוקם בצד שמאל.
 בשרות: רבנות מהדרין ירושלים.
 טיול בסביבה: ימין משה, פארק טדי, בפגישות מתקדמות-כותל.

קפה רימון ממילא

כתובת: רח' יצחק קריב (צמוד לקפה גרג).
 דרכי הגעה: רכבת קלה עד לתחנה העירייה, לפנות ימינה לרח' שלמה המלך, ולאחמ"כ שמאלה לרח' יצחק קריב, ממוקם בצד שמאל.
 בשרות: רבנות מהדרין ירושלים.

קפית רחביה

כתובת: עמק רפאים 36.
 דרכי הגעה: קו 18 מהכניסה לעיר (קווים 71,72,74,75,78 מגיעים לאזור), לרדת בתחנה עמק רפאים-הצפירה, להמשיך ברחוב.
 בשרות: רבנות מהדרין ירושלים.
 טיול בסביבה: גן המסילה, טיילת על כל אורך פסי הרכבת הישנים, ללכת בשביל ממול לבית קפה, עד שמגיעים, מומלץ לפנות ימינה.

קפה בייגל רחביה

כתובת: רח' קרן קיימת לישראל.
 דרכי הגעה: קווים 71,72,74,75,78,18 לרדת בתחנה המלך ג'ורג'-בן יהודה, להמשיך ברחוב ולפנות שמאלה לרח' קרן קיימת לישראל.
 בשרות: רבנות מהדרין ירושלים.
 טיול בסביבה: אין קרוב, ניתן ללכת לגן העצמאות, וכן אפשר לטייל ברחובות (רחובות שקטים).

מלונות בתל אביב

הילטון Hilton Tel Aviv

כתובת: הירקון ת"א.

דרכי הגעה: ישנם הרבה אפשרויות להחלפת אוטובוסים, להלן 3 האפשרויות הכי נוחות:
 א. קו 274 מדרך המכבים, לרדת בתחנה תחנת רכבת השלום, משם קווים 62,115 עד לתחנה הירקון- ארלוזורוב, לחצות את הכביש ולהיכנס בשביל. ב. קו 19 מז'בוטינסקי- מד"א (לכיוון הים), לרדת בתחנה תחנת רכבת קוממיות ומשם קו 10 עד לתחנה הירקון- ארלוזורוב, לחצות את הכביש ולהיכנס בשביל. ג. קו 74 משד' המכבים לרדת בתחנה עיריית ת"א יפו- אבן גבירול, להמשיך ברחוב, לאחמ"כ לפנות שמאלה לרח' ארלוזורוב וכנ"ל (כ-10 דק' הליכה), מב"ב קו 161 עד לתחנה ארלוזורוב- בן יהודה, להמשיך עד הצומת, לחצות את הכביש ולהיכנס בשביל. טיול בסביבה: ישנה טיילת מחוץ למלון (גם מימין וגם משמאל למלון, מומלץ לפנות ימינה) בצד שמאל יש חופי רחצה)).

תשלום: התשלום לפי קניה, הזמנת שתיה ע"י מלצרים, אך לפעמים הם שוכחים לגשת. הערות: יש לובי צמוד לבר שהוא צפוף ורועש יחסית, יש מרפסת עם נוף מדהים מומלץ מאוד סמוך לשקיעה, ויש לובי מוגבה (מומלץ לשבת בלובי המוגבה (שקט יותר) או במרפסת, לפעמים לא נותנים לשבת שם, היציאה למרפסת בירידה מהמתחם המוגבה בצד ימין), המקום מתאים לחודשי החורף (בקיץ יש פריצות).

קרלטון Carlton Tel Aviv

כתובת: אליעזר פרי 10 (קרוב מאוד להילטון)

דרכי הגעה: תחבורה כנ"ל, בירידה מהאוטובוס יש להתקדם לצומת, לחצות את הכביש, לפנות שמאלה, המלון בצד ימין אחרי הפניה הבאה. תשלום: לפי קנייה, 15 ₪ לבקבוק מים טיול בסביבה: כנ"ל.

הערות: מקום שקט וקטן, קצת חשוך, מומלץ לשעות אחה"צ המוקדמות.

לאונרדו Leonardo Plaza

כתובת: אליעזר פרי 10 (בבניין של קרלטון, הכניסה מצד מזרח מתחת לגשר). דרכי הגעה: ע"ע קרלטון.

תשלום: לפי קנייה, 15 ₪ לבקבוק מים טיול בסביבה: כנ"ל.

הערות: מקום קטן ושקט עם מרפסת קטנה על הטיילת.

שרתון Sheraton

כתובת: הירקון 115 ת"א.

דרכי הגעה: קו 274 מדרך המכבים, לרדת בתחנה תחנת רכבת השלום, משם קווים 62,115 עד לתחנה חוף פרישמן, להמשיך ישר.
מקום ישיבה: לובי גדול, מפואר ומואר.
טיול בסביבה: טיילת על הים.
תשלום: מינימום הזמנה 140 ₪ (70 ₪ לאדם).

לינק Link

כתובת: שד' שאול המלך 39.

דרכי הגעה: קווים 70 ו-38 מז'בוטינסקי ב"ב, יורדים בתחנה שד' שאול המלך- בית הדר דפנה, המלון צמוד לתחנה.
מקום ישיבה: מקום נחמד גדול ריק ושקט. מומלץ לרדת קומה.
תשלום: התשלום לפי קניה- 9 ₪ לבקבוק מים, להזמין בדלפק.
טיול בסביבה: אין. לתשומת לב, המידע על המלון אינו עדכני.

דיוויד אינטר קונטיננטל David Inter Continental

כתובת: יחזקאל קויפמן 12.

דרכי הגעה: קו 201 מדרך המכבים (לכיוון ב"ב) לרדת במסוף כרמלית. א קו 19 מדרך ז'בוטינסקי- מד"א (לכיוון הים), לרדת במסוף כרמלית. (הנסיעה בקו 201 קצרה משמעותית).
ב קו 161 לרדת במסוף כרמלית. הכניסה מקומה 1 (מהעלייה לרכבים בצד ימין).
מקום ישיבה: ימינה מהכניסה למלון. מקום יפה חדש ונוח. הלובי עם פינות ישיבה צדדיות ופרטיות, יש לובי קטן נוסף מייד בכניסה, לא עולה בו ישיבה, אך הוא פתוח והמוני.
טיול בסביבה: טיילת צ'ארלס קלור, לצאת מהכניסה ממנה באת, להמשיך ישר בסוף הירידה, לחצות את הכביש, הטיילת ממול, (קרוב לדרום ת"א וליפו, לא מומלץ להתרחק מיד).
תשלום: מינימום הזמנה 75 ₪.

הערות: עקב כך שתחנות ההורדה שונות ומשתנות בין הקווים השונים, יש לחפש בניין מרשים שעליו הכיתוב הנ"ל באנגלית (כדקה הליכה).

דן פנורמה Dan Panorama

כתובת: יחזקאל קויפמן (בניין מאחורי דיוויד אינטר קונטיננטל).
דרכי הגעה: כנ"ל.

מקום ישיבה: קומה אחת לעלות.
טיול בסביבה: טיילת צ'ארלס קלור, לצאת מהמלון, לפנות שמאלה, הטיילת אחרי הרמזורים.
תשלום: לפי קניה, 12 ₪ לבקבוק מים.
הערות: אפשר להזמין מוניות בכניסה למלון, ואפשר מהטיילת.

מלונות נוספים במרכז

סיטי טאואר רמת גן Leonardo City Tower

כתובת: מתחם הבורסה.

דרכי הגעה: כל הקווים מבני ברק העוברים בבורסה (מתוך ב"ב קו 53, מז'בוטינסקי קווים לדוג' 68,69,1,82,66,138), לרדת בתחנת הבורסה- רכבת מרכז, לעבור מתחת לבניין (לכיוון תחנת הרכבת) להמשיך ישר, המלון נמצא ממול.

מקום ישיבה: בכניסה יש לובי קטן ומואר, בצד ימין יש לובי יותר גדול ומאוד חשור.

תשלום: בכניסה, לפי קנייה. בצד ימין מינימום הזמנה 80 ₪. הזמנת שתיה ע"י מלצרים.

הערות: אין מקום לטיול בסביבה (אפשר לקחת מונית לגני יהושע (נסיעה קצרה)), קשה להשיג מונית, אין אפשרות להזמין בקבלה.

כפר מכביה רמת גן Kfar Maccabiah

כתובת: פרץ ברנשטיין 7.

דרכי הגעה: קו 164 לרדת באלוף שדה. מהתחנה יוצאים לכביש הראשי ופונים שמאלה לרח' אלוף שדה ולאחמ"כ שוב שמאלה לרח' פרץ ברנשטיין, המלון נמצא בצד שמאל. נכנסים דרך החניון. כ- 7 דק' הליכה מהתחנה.

תשלום: התשלום לפי ישיבה 70 ₪

טיול בסביבה: אפשר להסתובב סביב המלון, במרחק 5 דק' הליכה נמצא הפארק הלאומי, ביציאה ממתחם המלון, לפנות שמאלה עד הסוף, הפארק ממול.

הערות: המקום עמוס, מומלץ לבוא בשעות מוקדמות. בלובי פזורים מסכי פרסומות העלולים להסיח את הדעת. הרבה פעמים קשה לעצור מוניות, כדאי להזמין בדלפק. לתשומת לב, המלון נמצא במתחם גדול, עדיף לסכם בכניסה ללובי (לפעמים דורשים תשלום בכניסה, מומלץ לשמור את הקבלה למניעת אי נעימות).

דניאל הרצליה Daniel

כתובת: רמת ים 60.

דרכי הגעה: קו 274 מדרך המכבים לרדת בתחנה דרך נמיר- חיים לבנון. להחליף לקו 90 לרדת בתחנה מדינת היהודים- מתתיהו, להמשיך ישר, לפנות ימינה לרח' אלכסנדר ינאי, ולאחמ"כ לפנות שמאלה לרח' קדושי השואה עד הסוף (כ-10 דק' הליכה). מב"ב קו 66 עד לתחנה דרך נמיר- פנקס וכנ"ל.

הערות: מאוד נחמד, יש מקומות ישיבה בלובי שמשקיף על הים.

תשלום: לפי קנייה.

טיול בסביבה: יש טיילת קרובה לים.

רייץ' קרלטון הרצליה ritz carlton

כתובת: השונית 4.

דרכי הגעה: קו 274 מדרך המכבים לרדת בתחנה דרך נמיר- פנקס, ולהחליף לקו 90, לרדת בתחנה מדינת היהודים- מתתיהו, ולהמשיך ישר עד שמגיעים לטיילת, מב"ב קו 66 עד לתחנה דרך נמיר- פנקס וכנ"ל.
הערות: גדול ויפה, יש מרפסת עם נוף מדהים למרינה.
תשלום: לפי קנייה.
טיול בסביבה: המרינה- יש טיילת (ע"ע המרינה בהרצליה- טיילת).

ארבע העונות נתניה The Seasons

כתובת: רח' ניצה.

דרכי הגעה: קווים 613, 614 מב"ב, לרדת בתחנה הרצוג- ניצה, להמשיך ישר ולפנות שמאלה, ללכת כ-10 דק'.
תשלום: לפי קנייה.
טיול בסביבה: טיילת על החוף, מומלץ לפנות שמאלה (טיילת ארוכה, כ-4 שעות).

ווסט לגון נתניה VERT Lagoon Netanya

כתובת: רח' קהילת צפת.

דרכי הגעה: קו 613 מב"ב, לרדת בתחנה שד' בן צבי- אגם כנרת, ולהחליף לקו 67 עד שד' בן עמי- קהילת צפת.
תשלום: לפי קנייה, 8 ₪ לבקבוק מים.
טיול בסביבה: טיילת על החוף, מומלץ לפנות ימינה (לכיוון קריית צאנז).
הערות: בקיץ יש פריצות מרובה במלון, כמו"כ יש מרפסת שצופה על הים.
לתשומת לב, שמו של המלון בעברית הינו ווסט לגון ריזורט, ובאנגלית וורט.

בתי קפה- מרכז הארץ

שים לב, יש לבדוק את תעודת הכשרות במקום ולא להסתמך על הנכתב כאן בחוברת.

קפית- מודיעין

כתובת: צמוד לפארק ענבה.

דרכי הגעה: קו 119 מתחנה שד' היוכל- נחלת יהודה, לרדת בתחנה שד' החשמונאים לב העיר, או קו 19 מז'בוטינסקי- מד"א, ולרדת בתחנה הנ"ל ומשם קו 162 עד לתחנה- תחנת רכבת. כמו"כ ניתן להגיע עם קו 15 מהמסוף במ"ע או מצומת שילת (לבאים מכל עיר אחרת), וכן קו 885 (מב"ש), לרדת בתחנה תחנת רכבת.
בשרות: רבנות מודיעין.
טיול בסביבה: פארק ענבה.

מאפה נאמן בני ברק

כתובת: מול ב.ס.ר. 4

דרכי הגעה: כל קו שמגיע לרבי עקיבא פינת ז'בוטינסקי, לעבור מימין לבניין "מור", להמשיך ברחוב, ממוקם בצד ימין.
בשרות: אגודת ישראל.

טיול בסביבה: גני יהושע, לפנות ימינה ביציאה, בסוף הרחוב לפנות שמאלה ואח"כ ימינה, שביל יונתן ממול, ניתן לפנות ימינה לגשר המכביה, כמו"כ ניתן לטייל באזור (רחובות יחסית שקטים).

קפה גרג בני ברק G.R.G.

כתובת: צמוד לב.ס.ר. 4 (ממול מאפה נאמן).

דרכי הגעה: כל קו שמגיע לרבי עקיבא פינת ז'בוטינסקי, לעבור מימין לבניין "מור", להמשיך ברחוב, ממוקם בצד ימין.
בשרות: בית יוסף.

טיול בסביבה: גני יהושע, לפנות שמאלה ביציאה, בסוף הרחוב לפנות שמאלה ואח"כ ימינה, שביל יונתן ממול, ניתן לפנות ימינה לגשר המכביה, כמו"כ ניתן לטייל באזור (רחובות יחסית שקטים).

ארומה בית שמש

כתובת: מתחם ביג (שד' יגאל אלון).

דרכי הגעה: מב"ב קו 597 עד לתחנה מסעף צרעה, לחזור אחורה ולפנות ימינה לרח' שד' יגאל אלון, להמשיך ברחוב, מירושלים קווים 615,620 עד לתחנה העלייה- יגאל אלון.
בשרות:
טיול בסביבה: אין.

דרום

לאונרדו אשדוד Leonardo Plaza

כתובת: כיכר שמש, רחוב הים התיכון.

דרכי הגעה: קו 351 לאשדוד (מב"ב קו 350), לרדת בתחנה בני ברית- מורדי הגטאות, לחזור אחורה ולפנות שמאלה לרח' מורדי הגטאות, בתחנה מקיף א'- מורדי הגטאות, לעלות לקו 20 עד לתחנה כיכר טופז- עין השמש (ניתן לעלות גם על קו 12, אך מסלולו ארוך יותר), ומשם הליכה של כ-5 דק'.

תשלום: לפי קנייה.

טיול בסביבה: יש חוף עם ספסלים.

יוסט אשדוד West

כתובת: רחוב הטיילת.

דרכי הגעה: קו 351 לאשדוד (מב"ב, קו 350), לרדת בתחנה שדרות הפלמ"ח- חטיבת כרמלי, לחצות את הכביש ולעלות בתחנה ממול על קו 16 עד לתחנה מקס נורדאו- קדושי בלזן, או לרדת (מקווים 351,350) בתחנה בני ברית- האורגים ומשם קו 11 עד לתחנה הנ"ל, לחזור אחורה ולפנות שמאלה.

תשלום: לפי קנייה, 12 ₪ לבקבוק מים.

טיול בסביבה: טיילת מחוץ למלון.

לאונרדו אשקלון Leonardo Plaza

כתובת: גולני 11.

דרכי הגעה: רכבת עד לאשקלון, ומשם קו 18 מתחנת הרכבת, עד לתחנה חוף בר כוכבא. הערות: אין הרבה מקום אבל הוא ממש ריק.

תשלום: לפי קנייה.

טיול בסביבה: ליד המלון יש טיילת עם בריזה של ים.

הערות: המידע על המלון אינו עדכני.

לאונרדו באר שבע Leonardo Plaza

כתובת: הנרייטה סולד 4.

דרכי הגעה: קווים 369, 367, 377 מתחנה מרכזית ראשל"צ, לרדת בתחנה עיריית באר שבע- יצחק רגר, להמשיך ישר, לפנות שמאלה לרח' הנרייטה סולד.

תיאור המקום: לובי גדול יפה ושקט, כורסאות רק אחד מול השני.

תשלום: לפי קנייה 8 ₪ לבקבוק מים.

טיול בסביבה: אין באזור, אפשר לקחת מונית לפארקים בסביבה.

הערות: המידע על המלון אינו עדכני.

צפון

שימו לב, התח"צ (רכבות ואוטובוסים) האחרונים בלילה למרכז יוצאים בשעה 22:30 בשעות אחה"צ לא מומלץ להגיע באוטובוסים (יש עומסי תנועה, וכן האוטובוסים מהערים החרדיות אינם מגיעים לאזורים אלו).

לאונרדו חיפה Leonardo Plaza

כתובת: דוד אלעזר 10.

דרכי הגעה: רכבת עד לתחנה חיפה מרכז השמונה, לעלות מטרונית מס' 1 עד לתחנה נווה דוד, לחזור אחורה ולפנות שמאלה (הליכה כ-10 דק').
מקום ישיבה: לובי ישרן, אין פרטיות.
תשלום: מינימום הזמנה ₪ 50
טיול בסביבה: מאחורי המלון יש טיילת (טיילת בת גלים), ארוכה מאוד ויפה.

דן כרמל חיפה Dan Carmel

כתובת: שדרות הנשיא 85 (קרוב לדן פנורמה).

דרכי הגעה: רכבת עד לחיפה- מרכז השמונה, ומשם קו 58 עד לתחנה הנשיא- התשבי (כ-15 דק' נסיעה), להמשיך ברחוב, או כרמלית מתחילת המסלול עד הסוף, או ברכבת עד לתחנה חיפה בת גלים, ומשם קו 136 עד לתחנה הנשיא- איריס, להמשיך ישר.
מקום ישיבה: שקט עם פרטיות, יש חצר בחוץ עם נוף מדהים למפרץ חיפה ולים.
תשלום: לפי קנייה, 10 ₪ לבקבוק מים.
טיול בסביבה: מאחורי המלון יש טיילת (טיילת לואי), לפנות שמאלה ושמאלה ביציאה מהלון.

דן פנורמה חיפה Dan Panorama

כתובת: שדרות הנשיא 107 (קרוב לדן כרמל).

דרכי הגעה: לקחת רכבת עד לחיפה- מרכז השמונה, ומשם קו 58 עד לתחנה הנשיא- התשבי (כ-15 דק' נסיעה), המשך ברחוב, או כרמלית מתחילת המסלול עד הסוף. או ברכבת עד לתחנה חיפה בת גלים, ומשם קו 136 עד לתחנה הנשיא- איריס, להמשיך ישר.
טיול בסביבה: מאחורי המלון יש טיילת (טיילת לואי).
תשלום: לפי ישיבה 30 ₪.

כנען צפת Monroe Boutique Suites

כתובת: הגדוד השלישי 106.

דרכי הגעה: קו 3 מתחנה מרכזית צפת (מתחנת הרבי מלובאוויטש- כ"ב ילדי מעלות) לרדת בתחנת הגדוד השלישי- יעקב הופרט, ומשם הליכה של כ-4 דק'.
תשלום: לפי קנייה, 8 ₪ לבקבוק מים.
הערות: מקום שקט וריק לחלוטין.

פארקים

הבהרה

במהדורה זו נוספו פארקים נוספים שחלקם מתאימים לפגישות רגילות, חלקם לפגישות מתקדמות, וחלקם למאורסים בלבד, לפני קביעת מקום הפגישה, מומלץ להיוועץ עם אדם שמכיר.

אזור ירושלים

גן בלומפילד (ימין משה)

דרכי הגעה: רכבת קלה עד תחנת 'העירייה' (הרבה הליכה), לפנות ימינה לרח' שלמה המלך (בירידה לכיוון ממילא), להמשיך לאורך הרחוב (בהמשך, שם הרחוב משתנה לדוד המלך), הפארק בצד שמאל. או קווים 71,72 מצומת רמות- יחזקאל, או קווים 75,18 מתחנה המרכזית, קו 74 מהכניסה לעיר (לחזור אחורה לירידה מגבעת שאול בתחנה), לרדת בתחנה קרן היסוד- שלום עליכם להמשיך ברחוב, בסוף הרחוב הגן ממול.

תיאור המקום: גודל בינוני, מקום יפה מחולק לשלושה מפלסים, במקום מרחבי דשא, טחנת קמח ישנה, מזרקות מים ועוד. הגן חשוך בלילה, כמו"כ ניתן לטייל בשכונה עצמה, שקטה וציורית.

שירותים ושתייה: או בגן הפעמון, לחצות את הכביש (ממוקם מול ימין משה בין המפלס השני לשלישי). משעה מסוימת בערב זה נעול, בנוסף יש תחנת דלק ממול המפלס השלישי, השירותים נמצאים מאחורי הקיוסק של התחנה. כמו"כ ניתן לקנות שתייה במקום, או במפלס העליון ליד הכניסה בצד שמאל (לא כ"כ מומלץ), כמו"כ ניתן להיכנס לאחד מהמלונות בסביבה הקרובה (המלך שלמה, ענבל, אוריינט).

גן הפעמון

דרכי הגעה: כל הקווים המגיעים לימין משה, לרדת בתחנה הנ"ל, להמשיך ברחוב, בסוף הרחוב לפנות ימינה, הגן ממוקם בהמשך הירידה אחרי התחנת דלק.

תיאור המקום: גודל קטן יחסית, המקום ממוקם ממול לגן ימין משה. מקום יפה מחולק לשתי מפלסים אחד מוצל, וכן יש שם טיילת להסתובב בגינה.

שירותים ושתייה: יש שירותים שפתוחים עד שעה מסוימת בערב. או בתחנת דלק בסוף הגינה. הערות: בערב יש הרבה ערבים שמסתובבים באזור.

פארק טדי

דרכי הגעה: רכבת קלה עד לתחנה העירייה, להתקדם לכיוון שער יפו לפני הכניסה לשער יפו להמשיך בצד ימין, אחרי כמה מטרים יש כניסה, כמו"כ אפשר להגיע מהכותל דרך שער ציון. למגיעים ממלונות באזור המושבה הגרמנית-ימין משה, לפנות שמאלה לרח' דוד המלך, אחרי מלון מצודת דוד לפנות ימינה לרח' קריב, הגן ממוקם בסוף הרחוב ממול לחומות, למגיעים ממלונות באזור רחביה, להיכנס לרחוב אגרון, הרחוב בהמשך מתחלף לרח' קריב וכנ"ל. תיאור המקום: גודל בינוני, בחלקים הפנימיים שלו קצת חשוך, בחלק התחתון יש אגם קטן ומדשאות, בחלק העליון יש ספסלים וגם בו קצת חשוך. המקום מאד פופולרי ומלא בזוגות. שתיה: יש למעלה בתי קפה. הערות: משעה מסוימת בערב הפארק נסגר, אפשר תמיד להיכנס מהצד.

גן סאקר

דרכי הגעה: קו 15 מגשר המיתרים, לרדת בתחנה שד' בן צבי- בצלאל, או רגלית לפנות ימינה מרח' שז"ר (הרחוב של בנייני האומה) לרחוב הנשיא השישי, לאחמ"כ לפנות שמאלה לרח' יצחק רבין, הפארק בצד ימין. תיאור המקום: מקום ענק, מרחבים, ספסלים, מתאים מאוד לפגישות בכל שלב. שתיה ואוכל: אפשר לקנות שתיה בבית קפה (קפה גן סיפור), או בקיוסק נייד שנמצא בד"כ באזור הבית קפה או ליד השירותים והמגלשות, וכן בתחנת דלק ממול התחנה של קו 15 (באלכסון).

גן הוורדים- כרגע הגן סגור בעקבות שיפוצים.

דרכי הגעה: מתחנה המרכזית לצאת לבנייני האומה לרח' שז"ר (אחרי תחנת רכבת יצחק נבון), לפנות שמאלה ברח' שז"ר, בצומת, לפנות ימינה לשד' הנשיא השישי, להמשיך ברחוב ישר במשך כ-10 דקות (שם הרח' משתנה בהמשך ליואל זוסמן), הגן נמצא בצד שמאל. (ס"ה כ-20 דק' הליכה) כמו"כ אפשר לקחת קו 14 מהתחנה של בנייני האומה (בנייני האומה- שז"ר). הגן ממוקם צמוד לגן סאקר.

העיר העתיקה קבר דוד המלך

תיאור המקום: מקום שקט ומקורה עם הרבה פינות שקטות, אפשר גם לעלות למרפסת, או לשבת מתחת לחומה ליד הדשא, נוף מדהים. שירותים: יש. שתיה: באזור יש הרבה חנויות. הערות: מתאים לפגישת סגירה (אין הרבה מקום לטייל).

עמק הצבאים

מיקום: רח' הרב הרצוג (גבעת מרדכי).

דרכי הגעה: קו 433 לרדת בתחנה מחלף חמד (מב"ב קו 400 (עוצר גם במסובים)), ומשם קו 490 עד לתחנה הרצוג- שח"ל. כמו"כ ניתן להגיע עם קווים פנימיים 5,6,17,19,32,42 לרדת בתחנה הרצוג- בית הנוער העברי.

תיאור המקום: מרחבים גדולים, שבילים ארוכים, נוף מדהים, אגם גדול, צבאים נצפים לקראת שעת הסגירה.

שירותים: יש.

הערות: הפארק נסגר בשעות השקיעה (בחורף בשעה 17:00).

גן החיות התנכ"י

דרכי הגעה: קו 411 מב"ב עד לתחנה תורה ועבודה- הפסגה, לחזור אחורה ולפנות ימינה לרח' הפסגה, בתחנה (הפסגה- תורה ועבודה) להחליף לקווים 26, 26א עד לתחנה גן חיות התנכ"י, או קו 33 מהתחנה הנ"ל עד לתחנה בית הלוחם- אהרן שולוב. כמו"כ ניתן להגיע מגשר המיתרים עם קו 16 עד לתחנה של קווים 26, 26א, 33 הנ"ל (הפסגה- תורה ועבודה).

שירותים: יש.

שתיה: יש קיוסק.

הערות: פתוח בשבת. הכניסה בעלות של ₪ 68 לאדם, המקום נסגר בשעת השקיעה.

אקווריום ישראל

דרכי הגעה: קו 411 מב"ב עד לתחנה תורה ועבודה- הפסגה, לחזור אחורה ולפנות ימינה לרח' הפסגה, בתחנה (הפסגה- תורה ועבודה) להחליף לקווים 26, 26א עד לתחנה אקווריום ישראל, או קו 33 מהתחנה הנ"ל עד לתחנה בית הלוחם- אהרן שולוב. כמו"כ ניתן להגיע מגשר המיתרים עם קו 16 עד לתחנה של קווים 26, 26א, 33 הנ"ל (הפסגה- תורה ועבודה).

שירותים ושתיה: יש.

הערות: פתוח בשבת. הכניסה בעלות של ₪ 62 לאדם, יחסית קטן וחשוך (מתאים למאורסים, לא מומלץ לרווקים).

הגן הבוטני

מיקום: רח' ניות (גבעת רם).

דרכי הגעה: קו 433 לרדת בתחנה מחלף חמד (מב"ב קו 400 (עוצר גם במסובים)), ומשם קו 490 עד לתחנה הרצוג- ניות, לחזור ברגל בכביש בו האוטובוס נסע כ-5 דק', הגן בצד ימין. כמו"כ קווים פנימיים מירושלים המגיעים לאזור 9,42,17,19,92.

תיאור המקום: מרחבים ענקיים, מתאים בעיקר לפגישות מתקדמות.

שירותים ושתיה: בכניסה לגן יש בית קפה (קפית).

הערות: הכניסה בתשלום 40 ₪ (למחזיקי כרטיס ירושלמי, 28 ש"ח), כמו"כ המקום נסגר בשעה 19:00.

מתחם D CITI (די סיטי)

מיקום: דרך ימית 10, מישור אדומים.

דרכי הגעה: יש שאטלים בחינם מירושלים, תחנות: בנייני האומה, כניסה לעיר (בירידה לבגין), צומת רמות לכיוון רמת שלמה, צומת הגבעה הצרפתית, הלוך בין השעות 9:30-20:00 בשעה עגולה (לא כל שעה), חזור בין השעות 14:00-21:00 כל שעה עגולה למעט בשעה 19:00. מומלץ לבדוק מראש (מס' טלפון 9736*).

תיאור המקום: מתחם קניות ענק, ספסלים בשפע, חדש ויפה, מתאים למאורסים. שתיה ושירותים: יש.

הערות: המקום הינו קניון. כמו"כ בד"כ מושמע ברקע מוזיקה (שאינה לרוח בני התורה).

הגן הטכנולוגי מלחה

ע"ע "הגן הטכנולוגי גי.טי.אי."

דרכי הגעה: קו 433 לרדת בתחנה מחלף חמד (מב"ב קו 400, עוצר גם במסובים), ומשם קו 490 עד לתחנה איצטדיון טדי- א"ס ביתר, להמשיך ברחוב ולפנות ימינה, הגן נמצא בצד ימין. מירושלים, קווים 18,504,531 מבנייני האומה, לרדת בתחנה הנ"ל, או קו 18 מתחנה המרכזית. תיאור המקום: קמפוס של בנייני משרדים עם לובי ענק ומדשאות בחוץ, לא גדול. שירותים: יש בקניון מלחה. שתיה: יש קיוסק ובית קפה בקמפוס.

עמק הארזים

צומת רמות

מיקום: צומת רמות.

דרכי הגעה: מבני ברק קו 422 לרדת בתחנה צומת רמות- גולדה או כל קו פנימי שמגיע לצומת רמות, להיכנס בגשר שעובר מתחת לכביש. תיאור המקום: מקום ענק, שבילים ארוכים, טבע, מתאים למאורסים. שירותים: אין.

הערות: בלילה יש להיזהר מייחוד, השבילים שאחרי הגינה חשוכים בחלקם, המקום מתאים לפגישות בשעות האור.

טיילת ארמון הנציב

דרכי הגעה: קו 78 מבנייני האומה (בנייני האומה שז"ר), או קווים פנימיים 71,72,77 לרדת בתחנה העסקן- ינובסקי, לחזור אחורה, הפארק ממול. תיאור המקום: גדול, נוף מדהים לעיר העתיקה, לנחל קדרון ועוד. שירותים: יש. הערות: הפארק נמצא בשכונות יהודיות, סמוך למזרח ירושלים.

אזור בני ברק

גן רמון גבעת שמואל

כתובת: דרך מנחם בגין גבעת שמואל.
 דרכי הגעה: כל הקווים המגיעים לב"ב לרדת במחלף גבעת שמואל (מחלף גבעת שמואל-מבצע קדש), להמשיך ישר לרח' מבצע קדש (בהמשך, הרחוב משתנה לז'בוטינסקי), בכיכר נהר הירדן פונים שמאלה לרח' שד' מנחם בגין, לאחר כדקה הגן בצד ימין.
 תיאור המקום: יחסית קטן, פארק נחמד.
 שתיה: עדיף לקנות מראש אבל אם זה שעה ריקה אפשר להיכנס לקניון.
 שירותים: לא ידוע.

גן פתח תקווה- בלינסון

כתובת: רח' ז'בוטינסקי ממול לבי"ח בלינסון.
 דרכי הגעה: קו 164 עד לתחנה בלינסון- דרך ז'בוטינסקי, לחצות את הכביש.
 תיאור המקום: פארק ענק, אגם חדש גדול ויפה, מתאים לפגישות מתקדמות.
 שתיה: יש חנויות באזור.
 שירותים: יש ביתן מייד בכניסה לפארק.

פארק מרום נווה

מיקום: המשך רחוב חזון איש (מול בית הקברות).
 דרכי הגעה: קו 351, לרדת בתחנה האד' מנדבורנא- חזון איש, לפנות שמאלה לרח' חזון איש, להמשיך כ-9 דק' הפארק ממוקם בצד ימין מיד אחרי תחנת המוניות.
 תיאור המקום: גודל בינוני, משטחי דשא, מקומות ישיבה, מקום יפה ונעים ושקט לפגישות. יש שבילי הליכה בתוך הצמחיה, אין כמעט צל, מתאים לשעות הערב.
 שירותים ושתיה: באזור הכניסה באחד השבילים מימין יש ביתן שירותים, שתייה ניתן לקנות במרכז מסחרי (ללכת בשביל הראשי כ-5 דק').
 הערות: הפארק קרוב מאוד לבני ברק. כמו"כ המקום נסגר בשעה 23:00 בדיוק ע"י שער.

פארק הלאומי רמת גן כניסה ראשית

דרכי הגעה: קו 164 לרדת בתחנה מחלף אלוף שדה, ללכת לרחוב דרך אלוף שדה, לאחמ"כ לפנות שמאלה לרחוב פרץ ברנשטיין, הפארק ממוקם בצד שמאל.
 תיאור המקום: הפארק בצורה עגולה, בתחילת הפארק בד"כ יש הרבה אנשים, באזור האגם יש ספסלים יחסית שקטים.
 שתיה: יש בכניסה קיוסק, וכן מפוזרות מכונות שתייה לאורך הפארק.
 שירותים: ליד שער וינטר, וכן דרומית לאגם.
 הערות: בערב הפארק מתמלא.

פארק צ'ארלס קלור תל אביב

מיקום: מסוף כרמלית (עיין בהרחבה בדרכי הגעה למלון דיורד אינטר קונטיננטל).
תיאור המקום: פארק עם טיילת גדולה, מקומות מוצלים, תאורה בלילה, אויר מצוין, לא מומלץ להמשיך יותר מדי שמאלה (לכיוון יפו- ערבים). טוב להגיע בשעות הערב.
שירותים ושתייה: יש תחנת דלק בחניון של הפארק (בולט לעין).

אוניברסיטת בר אילן

דרכי הגעה: כל הקווים שמגיעים לגשר בר אילן.
תיאור המקום: קמפוס גדול מאד, מתאים לימי חופשות וחגים.
שירותים ושתייה: יש מכונות פחיות במקום כמו"כ יש קפיטריות בכמה בניינים (נסגרות באיזור השעה 19:00) שירותים ניתן להיכנס לשירותים של כיתות הלימוד.

פארק בגין

דרכי הגעה: קו 351 לרדת בתחנה מחלף מסובים, ללכת לתחנה לכיוון ת"א (הפניה ימינה לבאים מבני ברק) ומשם קו 236 עד תחנה דרך בר לב- אונטרמן, לחזור אחורה ולפנות ימינה לרח' בירנית, או קו 41 עד תחנה דרך בר לב- צביה לובטקין, להמשיך קצת ולפנות שמאלה לרח' בירנית.
תיאור המקום: פארק ענק, דומה במקצת לגני יהושע, אגם גדול, שבילים ארוכים ושקטים, לא מתאים לחודשי הקיץ (יש סקי על המים באגם).
שירותים ושתייה: יש.

פארק גני יהושע – כניסות מומלצות

עקב הכניסות המרובות לגן, מומלץ לקבוע מראש על מיקום מדויק

ניתן לעקוף את כל הסיבובים בבני ברק עם נסיעה בקו 264 (פעיל בין השעות 14:00-18:00 כל כחצי שעה מתחנה שאול המלך- מלכי ישראל עד תחנת רכבת בני ברק / רח' אבוהצירא (קרוב מאוד לכניסות לפארק).

למגיעים משאר הערים- לקווים המגיעים דרך רח' רבי עקיבא, לרדת בתחנה בן גוריון- מגדלי ויטה, לקווים המגיעים דרך רח' סוקולוב, לרדת בתחנה דרך ששת הימים- קניון איילון, מפה מפורטת של האזור בסוף החוברת.

פארק רמת החייל

מיקום: אחרי הגשר של קניון איילון מצד ימין.
דרכי הגעה: קו 351 לרדת בתחנה רכבת בני ברק, להמשיך ישר עד הצומת, הפארק מימין.
תיאור המקום: גודל בינוני, המסלול לא כ"כ ארוך וקצת מואר. הספסלים חלקם עם שולחן, אפשר להסתובב גם ברחוב עצמו. (אפשר להמשיך משם לגני יהושע [לא מומלץ כי המעבר מתחת לגשר חשוך וזה רחוק]).
שתייה: אין קיוסק באזור, יש להצטייד מראש.
שירותים: יש.

גני יהושע- כניסה ראשית

מיקום: שדרות רוקח (ליד תחנת רכבת האוניברסיטה).
דרכי הגעה: קו 351 לרדת בתחנה רכבת בני ברק, להחליף לקו 57, לרדת בתחנה רכבת האוניברסיטה- שד' רוקח, (או להתקדם ברגל עד סוף הגשר, לחצות את הכביש, לפנות שמאלה לרח' שיטריט, ושמאלה לשדרות רוקח, (כ-20 דק' הליכה), כמו"כ ניתן להגיע ברכבת עד לתחנה תל אביב- אוניברסיטה.
תיאור המקום: מקום גדול ויפה, הרבה ספסלים בכל מקום, בדרך כלל לא עמוס.
שירותים: יש ביתנים מידי פעם.
שתייה: מומלץ להביא מראש, יש מקום באמצע לקנות שלא תמיד פתוח.
הערות: בימי בין הזמנים פועל קו 133 מרח' ז'בוטינסקי לכניסה לפארק.

גני יהושע- גשר המכביה

דרכי הגעה: קו 351 לרדת בתחנה דרך ששת הימים- קניון איילון, להיכנס בצד שמאל בין קניון איילון לאיצטדיון רמת גן, להקיף את האיצטדיון, בסוף החניות ממשיכים עוד קצת, הכניסה בצד ימין.
תיאור המקום: שבילים ארוכים, לאחר חציית הגשר מומלץ לפנות שמאלה (לכיוון רידינג), שקטים ורגועים עם הרבה ספסלים.
שירותים: יש ביתנים מידי פעם.
שתייה: מומלץ להביא מראש, יש כמה סופרים קרובים (ויקטורי, אושר עד) ניתן להצטייד שם.

גני יהושע- שביל יונתן

דרכי הגעה: קו 351 לרדת בתחנה דרך בן גוריון- מגדלי ויטה, להמשיך ברחוב עד הסוף, לחצות את הכביש, השביל בצד שמאל.
תיאור המקום: שבילים ארוכים, מקום מטופח מאוד, במרחק של כ-20 דק' הליכה (מהירה) מגיעים לגשר שבע טחנות, אפשר לחצות אותו לתוך גני יהושע, אגם הסירות נמצא בסמוך.
שירותים ושתייה: יש ביתנים מידי פעם, כמו"כ לאחר גשר שבע טחנות לפנות שמאלה, יש שירותים וקיוסק לקניית שתייה.
הערות: יש מזרקה ברחוב בן גוריון, קרוב מאוד לשביל, מומלץ להתחיל שם.

רידינג - טיילת

דרכי הגעה: קווים 193, 74 מדרך המכבים לרדת במסוף רידינג, או קו 351 למסובים, ללכת לתחנה לכיוון תל אביב (הפניה ימינה לבאים מכיוון ב"ב) ומשם קו 36 עד מסוף רידינג. תיאור המקום: בכניסה יש הרבה ספסלים במעגלים, באזור של תחנת הכוח (טורבינות) יש טיילת צמודה. מהטורבינות יש גשר שחוצים אותו. ושם יש שירותים, אוכל וגינה (מרכז מסחרי), ניתן ללכת לכיוון גני יהושע. שירותים: במרכז מסחרי, או בפארק עצמו מול המשחקים. הערות: א. יש לסכם מראש באיזה נקודה נפגשים. ב. מהכביש הראשי קשה לעצור מוניות לכיוון בני ברק.

אזור מודיעין עילית

גן הורדים מודיעין

מיקום: חניון ליד תחנת הזנקה של מד"א. דרכי הגעה: דרכי ההגעה לפארק זה ארוכים ומסובכים (3 אוטובוסים והליכה ארוכה, כ-3 שעות נסיעה), לא מומלץ באמצע השנה, מתאים לימי ביה"ז למגיעים ממודיעין עילית. תיאור המקום: פארק גדול, עם ספסלים מוצלים. שתיה ושירותים: לא ידוע.

פארק ענבה

מיקום: מול קניון עזריאלי ורכבת מודיעין מרכז. דרכי הגעה: קו 119 מתחנה שד' היוכל- נחלת יהודה, לרדת בתחנה שד' החשמונאים לב העיר, או קו 19 מז'בוטינסקי- מד"א, ולרדת בתחנה הנ"ל ומשם קו 162 עד לתחנה- תחנת רכבת. כמו"כ ניתן להגיע עם קו 15 מהמסוף במ"ע או מצומת שילת (לבאים מכל עיר אחרת), וכן קו 885 (מב"ש), לרדת בתחנה תחנת רכבת. תיאור המקום: אגם במרכז הפארק ומדשאות רחבות, בימי חוה"מ וביה"ז הפארק מלא. שירותים: יש במקום. שתיה: יש קיוסק ליד האגם שפתוח בערב, כמו"כ יש בית קפה (קפית) משמאל לכניסה.

שאר חלקי הארץ

אגם הנקיק ראשל"צ

דרכי הגעה: קו 7 לרדת בתחנה אחרונה (סופרלנד), להמשיך בכביש ולפנות שמאלה, מתחנה המרכזית (ראשל"צ) קו 15 עד לתחנה תחנת רכבת משה דיין, ומשם קו 7 וכנ"ל. מב"ב קו 351 עד לתחנה שד' היוכל- נחלת יהודה ומשם קו 7 כנ"ל.

תיאור המקום: מקום טבעי לגמרי, אגם, ברבורים, מקום פסטורלי. שירותים: לא ידוע.

הערות: מתאים למאורסים.

גן הזיכרון ראשל"צ

דרכי הגעה: קווים 19,3 עד לתחנה שד' משה דיין- הרב יוסף עזרן, הגן בצד שמאל. מתחנה מרכזית (ראשל"צ) קווים 5,16 עד לתחנה שד' גולדה מאיר- חי כיף (ניתן לרדת בתחנה שאחרי). תיאור המקום: שורה של גנים לאורך שד' משה דיין, שבילים ארוכים, מרחבי דשא, פינות שקטות.

שירותים: לא ידוע.

הערות: מתאים בעיקר למאורסים.

איקאה ראשל"צ

דרכי הגעה: קו 6 מתחנה מרכזית ראשון לציון (לבאים מהישיבה ללכת רגלית עד לחי כיף ושם לעלות בתחנה גולדה מאיר- חי כיף (על קו 6)), לרדת בתחנה האחרונה.

שירותים: יש

אוכל ושתייה: יש מסעדה בכשרות קהילות בקומה 1.

הערות: מתאים למאורסים.

אשדוד ים, אשדוד

דרכי הגעה: קו 351 לאשדוד (מב"ב קו 350), לרדת בתחנה שד' בני ברית- האורגים, ומשם קו 33א עד לתחנה שד' ירושלים- משה דיין, הפארק מימין. ממחלף מסובים קו 315 לאשדוד, לרדת בתחנה ירושלים, לחזור לצומת ולפנות שמאלה, להמשיך ישר בשד' ירושלים כ-7 דק', הפארק ממול.

תיאור המקום: פארק ענק ויפה, עם שבילי הליכה וספסלים. בשעות הערב יש מזרקות צבעוניות בשעות מסוימות. בביה"ז ובחוג"מ מלא במשפחות. בחלק מעונות השנה מתקיימים במקום פסטיבלים.

שירותים ושתייה: יש בית קפה (קפה גן סיפור), יש שירותים ליד הבית קפה.

הערות: יש מעל 10 כניסות, הכניסות ממוספרות, מומלץ לסכם על מספר שער מסויים.

פארק ראש העין

מיקום: ראש העין החדשה –גבעת הסלעים אגם ראש העין.

דרכי הגעה: קו 164 לרדת בתחנה ז'בוטינסקי- הסיבים, להחליף לקווים 472, 473 לרדת בתחנה נחל רבה- חט"ב גוונים, לחזור אחורה, לפנות שמאלה, אגם ראש העין בצד שמאל, או להמשיך ישר עד הכיכר לגבעת טל.

תיאור המקום: במקום יש אגם קטן נחמד, מקומות ישיבה, מעבר לכביש יש טיילת עם ספסלים. בגבעת טל יש טיילת נוספת גדולה יותר.

שתייה ושירותים: אין.

גן הסחלבים שוהם ליד אלעד

דרכי הגעה: מירושלים קו 277, משאר הארץ להגיע לאלעד, ומשם קו 277 עד לתחנה צומת שוהם, להיכנס לישוב, בכיכר הראשון לפנות שמאלה.

תיאור המקום: מרחבי דשא, מזרקות, הרבה פינות שקטות.

שירותים ושתייה: יש מרכז מסחרי סמוך (בכיכר).

איקאה בית שמש (אשתאול)

דרכי הגעה: מב"ב קווים 497, 597 לרדת בתחנה צומת הרטוב, מירושלים קווים 617, 618, 619 לרדת בתחנה הנ"ל, לחזור אחורה, לפנות שמאלה, בכיכר לפנות ימינה לרח' המלאכה (14 דק' הליכה).

שירותים: יש.

אוכל ושתייה: יש מסעדה, בכשרות קהילות.

הערות: מתאים למאורסים.

פארק ירמות בית שמש

דרכי הגעה: מב"ב קו 597, לרדת בתחנה שד' נחל רפאים- נחל מאור, לפנות ימינה לרח' נחל מאור, להמשיך עד סוף הרחוב, לפנות ימינה לנהר הירדן לאחר כ-5 דק' הפארק בצד ימין, (ניתן לקצר ע"י ירידה במדרגות מול חנות בר בשרים ולפנות ימינה). מירושלים קווים 617, 618 לרדת בתחנה נהר הירקון- נחל לוז, ניתן להגיע לאזור גם עם קווים 600, 619 (הנסיעה בקו 600 קצרה משמעותית).

תיאור המקום: פארק נחמד, בינוני בגודלו, שבילים, מדשאות, ספסלים, אין צל, מתאים לערב.

שירותים: יש.

פארק הרצליה

מיקום: ליד קניון שבעת הכוכבים.

דרכי הגעה: קו 274 מדרך המכבים עד תחנה תחנת רכבת ת"א- דרך נמיר, ומשם קו 501 עד תחנה בן ציון מיכאלי- יוסף נבו, לפנות שמאלה, או קו 193 מדרך המכבים עד תחנה קריית הממשלה- דרך בגין ומשם קו 501 וכנ"ל.

תיאור המקום: פארק ענק, שבילים ארוכים, מרחבי דשא, שירותים: יש.

המרינה בהרצליה- טיילת

דרכי הגעה: קו 274 מדרך המכבים לרדת בתחנה דרך נמיר- פנקס, ולהחליף לקו 90, לרדת בתחנה מדינת היהודים- מתתיהו, ולהמשיך ישר עד שמגיעים לטיילת, מב"ב קו 66 עד לתחנה דרך נמיר- פנקס וכנ"ל.

תיאור המקום: אפשר להסתובב בטיילת, לשבת מול הים, חלק מהאזורים חשוכים, אבל יש אנשים.

שתייה: מסעדת "קפה קפה" (בכשרות הרב מחפוד), יש גם כמה קיוסקים בסביבה. שירותים: יש קניון קטן עם שירותים אבל לא מומלץ.

פארק רעננה

דרכי הגעה: קו 351 לרדת בתחנה מחלף גבעת שמואל, ללכת לתחנה מתחת לגשר (על כביש 4) (ניתן להגיע גם עם קו 164), ומשם קו 505 עד תחנה אחוזה- דרך ירושלים, ללכת אחורה ולפנות שמאלה לרח' דרך הפארק.

תיאור המקום: פארק גדול, מדשאות, שבילים, אגם גדול. שתייה: לא ידוע.

שירותים: יש.

פארק כפר סבא

דרכי הגעה: קו 164 לרדת בתחנה מחלף גהה, ומשם (בתחנה על רחוב ז'בוטינסקי) קו 567 עד לתחנה וייצמן- דרך ירושלים.

תיאור המקום: פארק גדול, מדשאות, שבילים. שתייה: לא ידוע.

שירותים: יש.

פארק השלולית נתניה

דרכי הגעה: קו 613 מבני ברק, לרדת בתחנה משטרה- בן צבי, ללכת אחורה, לפנות שמאלה לרח' גרינבוים ולפני העיקול של הרחוב ימינה לפנות שמאלה לשביל.

תיאור המקום: פארק חמוד, בינוני בגודלו, שבילים, מדשאות, ספסלים. שירותים: יש.

טיילת נתניה

דרכי הגעה: קו 613 מב"ב, לרדת בתחנה שד' הרצוג- ניצה, הים ממול (בחזור מומלץ קו 612 מסלול קצר יותר).

תיאור המקום: טיילת ארוכה (כ-4 שעות) מומלץ לפגישה אחרונה,

אוכל ושתייה: ניתן לקנות במלון גלי צאנז (מול הכניסה לטיילת), וכן יש קיוסקים ברחוב המקביל לטיילת (באם קר בטיילת ניתן לטייל ברחוב זה).

שירותים: בתחילת הטיילת יש בצד ימין ביתן שירותים ליד חנות מיני גולף, וכן לאחר כ-10 דק' מתחת לגשר בצד שמאל.

הגן הלאומי קיסריה

דרכי הגעה: רכבת עד לתחנה בנימינה, ומשם קו 80 (כ-20 דק' נסיעה) לרדת בתחנה הגן הלאומי קיסריה.

תיאור המקום: שמורת טבע על החוף, מתאים מאוד לפגישה אחרונה, במקום כמה סוגי מסלולים, הכניסה לחלק מהמסלולים בעלות 39 ₪ לאדם, מומלץ מאוד. שירותים: יש. שתייה: יש קיוסק במקום.

פארק הכט חיפה

דרכי הגעה: רכבת (או קו 910 מתל אביב- מסוף ארלוזורוב) עד לתחנה מרכזית חוף הכרמל, ומשם מטרופוליט קו 1 לרדת בתחנה האצ"ל, להמשיך ישר (כ-5 דק' הליכה). תיאור המקום: פארק ענק ויפה, מרחבי דשא, שבילים ארוכים וספסלים, ניתן להמשיך לטייל על הים (טיילת בת גלים), כדי לעבור לטיילת צריך לעבור מתחת למסילות רכבת [לא הכי נוח, המעבר נמוך].

שירותים ושתייה: יש בתחנת דלק, וכן יש קרוב לתחנת האוטובוס. הערות: תח"צ אחרונה למרכז הארץ (אוטובוסים ורכבות) בשעה 22:30.

טיילת בת גלים חיפה

דרכי הגעה: רכבת עד לתחנת חיפה בת גלים, לחצות את הכביש. תיאור המקום: טיילת ארוכה. שירותים ושתייה: לא ידוע.

הערות: תח"צ אחרונה למרכז הארץ (אוטובוסים ורכבות) בשעה 22:30.

טיילת לוואי חיפה

דרכי הגעה: רכבת עד לחיפה- מרכז השמונה, ומשם קו 58 עד לתחנה הנשיא- התשבי (כ-15 דק' נסיעה), להמשיך ברחוב, או כרמלית מתחילת המסלול עד הסוף, או ברכבת עד לתחנה חיפה בת גלים, ומשם קו 136 עד לתחנה הנשיא- איריס, להמשיך ישר. תיאור המקום: טיילת ארוכה ויפה. שירותים ושתייה: לא ידוע.

הערות: תח"צ אחרונה למרכז הארץ (אוטובוסים ורכבות) בשעה 22:30.

פארק עמק התכלת צפת

דרכי הגעה: קו 980 מב"ב, עד לתחנה תחנה מרכזית צפת- העצמאות, כמו"כ מגיעים לאזור גם קווים 980,993.

תיאור המקום: פארק ענק ויפה, מרחבי דשא, שבילים ארוכים וספסלים, שקט ופסטורלי. שירותים ושתייה: יש.

הערות: הפארק נסגר בשעת ערב מוקדמת, מתאים לפגישות ביום.

מספרים של מוניות

גבעת שאול: 02-6511222

הפסגה: 02-6422222

מלחה: 02-6794111

תל אביב:

קסטל: *3242

שנקין: 03-5795656

ראשל"צ:

*6545/*523

הנחלה: 052-6448786

הדקל: 03-9650505

03-3813888

03-9617771

03-5901003

072-3211609

אשדוד:

*9191

*6868

בית שמש

שרת: 02-9996666

אביב: 02-9999999

נסיעות בין עירוניות:

הדקה ה-99: 02-5000787

מסובים: 0768607262

כיוונים: 02-9999850

טייק מי: *6316

דרייברים:

אלי ביטון: 055-666-7080

בעל עגלה: 03-9550099

נפתלי שיף: 0527-106-107

בני ברק:

דקר: 03-6768181

קניון איילון:

03-5709595

דרך צדיקים:

0504172310 / 03-6187777

מעייני הישועה:

03-5795656

דסלר: 03-6544405

ניצב: 03-6181178

072-3925839

קרית ספר:

מוניות עילית: 08-9200300

הקריה: *6743

סמדר: 08-9744777

דרך המלך: 08-8600600

תל השומר: *5955

הרצליה:

מוניות פיתוח: *8400

נתניה:

09-8622622

רמת גן

03-6770923

ירושלים:

ממילא: 02-6255511

רחביה: 02-6254444

רמות אלון: 02-5000000

בר אילן: 02-5866666

רוממה: 02-5385555 / 02-5444444

טלפונים של בתי מלון

ירושלים

026599999	רמדה:
026582222	פרימה פארק:
026558888	גני ירושלים:
026588888	קראון פלאזה VERT:
025423333	וולדורף אסטוריה:
026211111	מצודת דוד:
026208888	קינג דיוויד:
025008500	שערי ירושלים:
025013333	ג'רוזלם גולד:
025444749	ליטוב:
026756666	ענבל:
025695695	דן פנורמה:
025695555	המלך שלמה:
025699090	אוריינט:
025331234	דן הר הצופים:
026201201	פרימה המלכים:
026298666	לאונרדו פלזה:
0723360999	קפה גן סיפור:

תל - אביב

035202222	הילטון:
035201818	קרלטון:
0765312000	לינק:
035211111	שרתון:
035190190	דן פנורמה:
037951111	אינטר דיוויד קונטיננטל:

מרכז

037544444	סיטי טאואר רמת גן:
036715715	כפר המכביה רמת גן:

דרום

086353535	לאונרדו אשדוד:
*9297	ווסט אשדוד:
089111111	לאונרדו אשקלון:
086405444	לאונרדו באר שבע:

צפון

0733875555	לגון וורט נתניה:
09-8601555	ארבע עונות נתניה:
097931111	לאונרדו נתניה:
099528282	דניאל הרצליה:
048508888	לאונרדו חיפה:
048303030	דן כרמל חיפה:
048352222	דן פנורמה חיפה:
046993000	כנען צפת:

אוטובוסים אחרונים

שימו לב

זמנים אלו מעודכנים לתאריך 01.02.23

הזמנים משתנים מידי פעם, יש לבדוק בקווי המידע.

מירושלים (לישיבה)

קו 433, בשעות 22:45, 23:30. קו 431 בשעות 19:00, 20:00.

מירושלים (לבני ברק)

קו 400, בשעות 00:00, 23:30. קו 401 בשעות 00:20, 00:30.

קו 402, בשעות 00:40, 01:00. קו 416 בשעות 00:40, 01:00.

קו 422, בשעות 00:45, 01:00.

מבני ברק

קו 351, בשעות 20:50, 22:15. קו 164 בשעות 23:00, 23:30.

קו 319, בשעות 23:45, 00:45. קו 316, בשעה 23:00.

ממודיעין עילית (לבני ברק)

קו 209, בשעות 23:30, 00:00. קו 210, בשעות 22:40, 23:30.

קו 220, בשעות 23:05, 23:55. קו 230, בשעות 23:10, 23:50.

קו 240, בשעות 23:00, 24:00.

מבית שמש (לבני ברק)

קו 497, בשעות 23:00, 23:30. קו 597, בשעות 22:15, 23:00.

מביתר (לבני ברק)

קו 139, בשעות 00:00, 23:15.

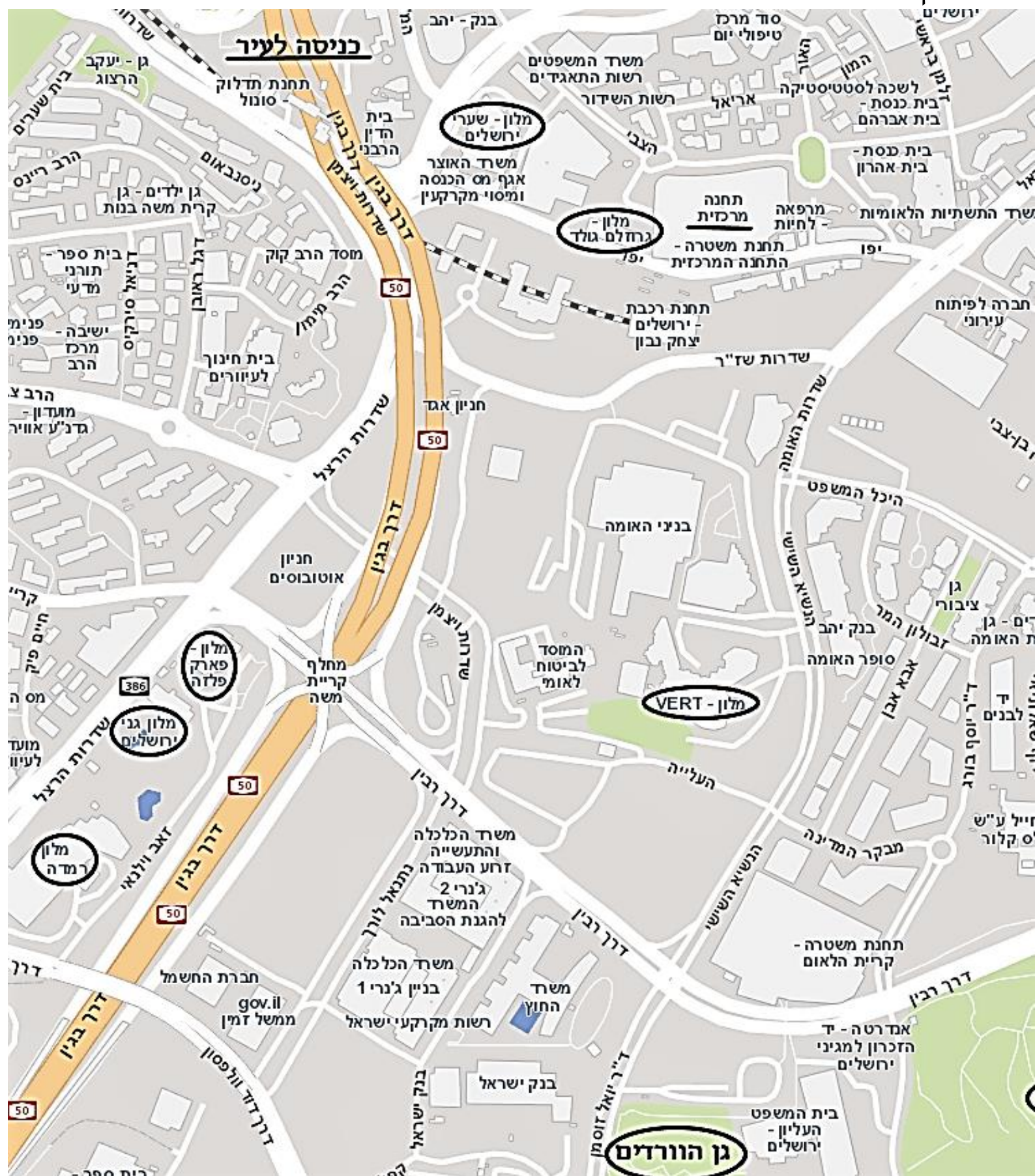
מנתניה (לבני ברק)

קו 612, בשעות 21:20, קו 613, בשעות 00:15, 01:15.

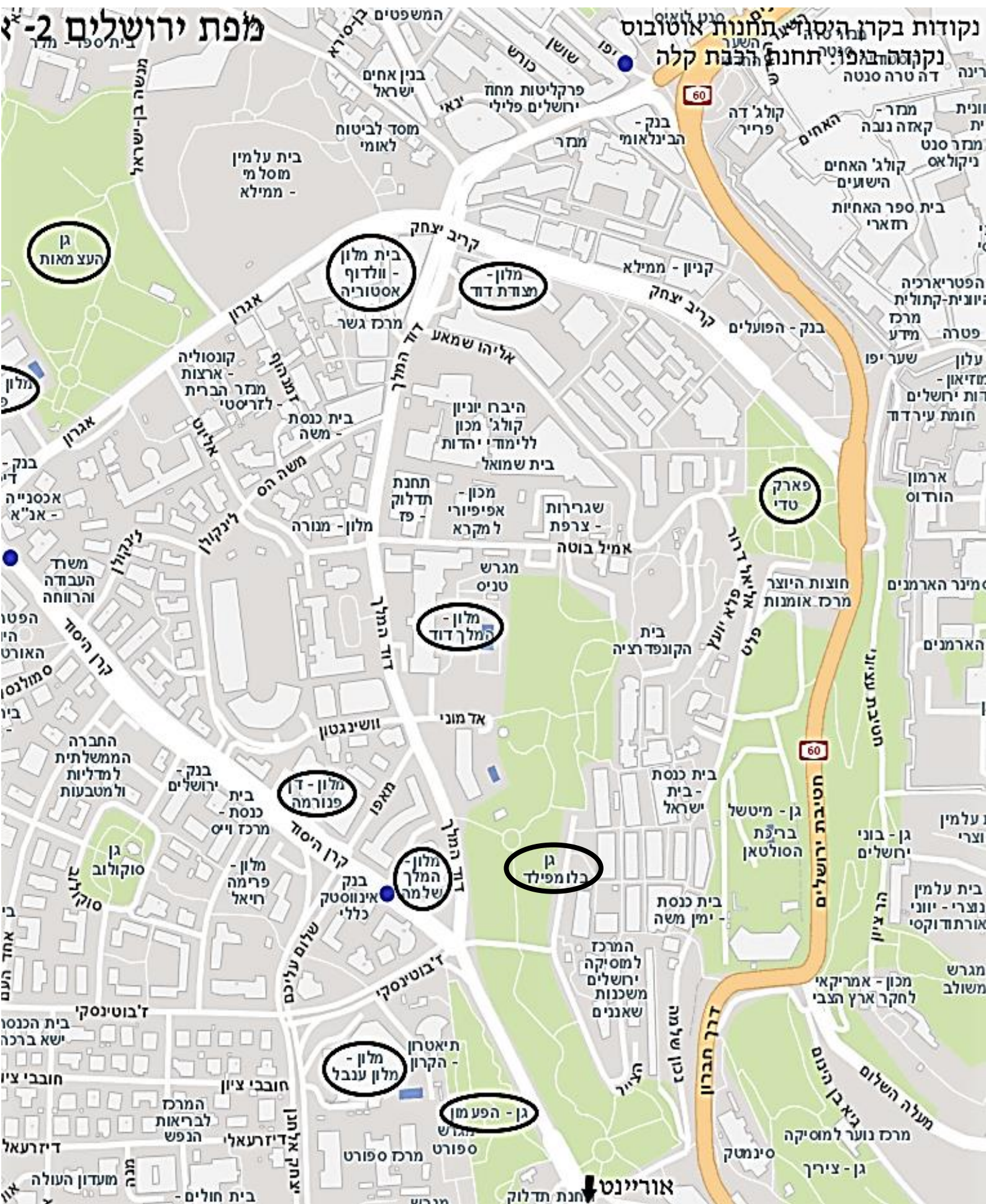
קו 614, בשעות 23:10, 00:45.



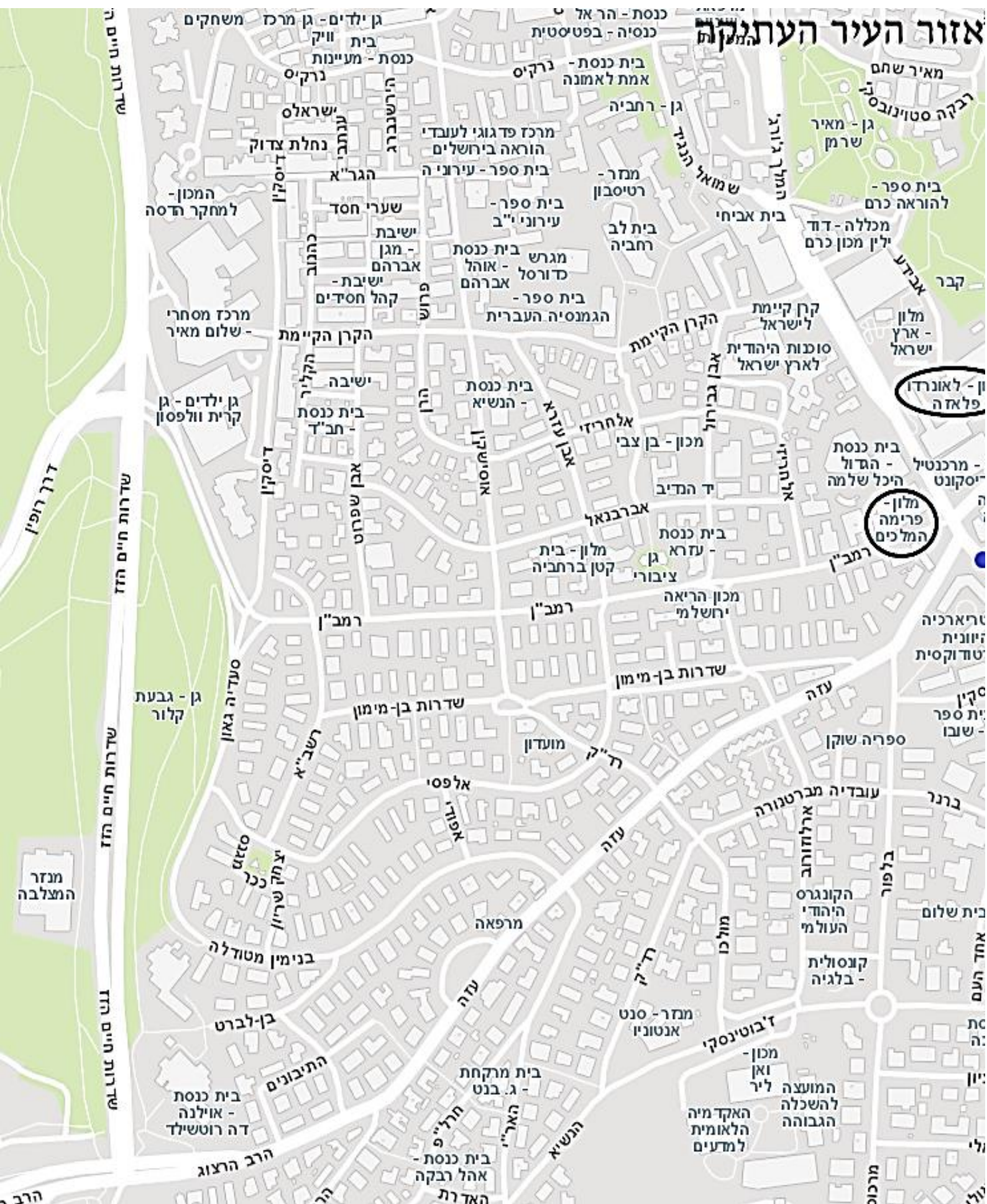
ופארקים- כניסה לעיר



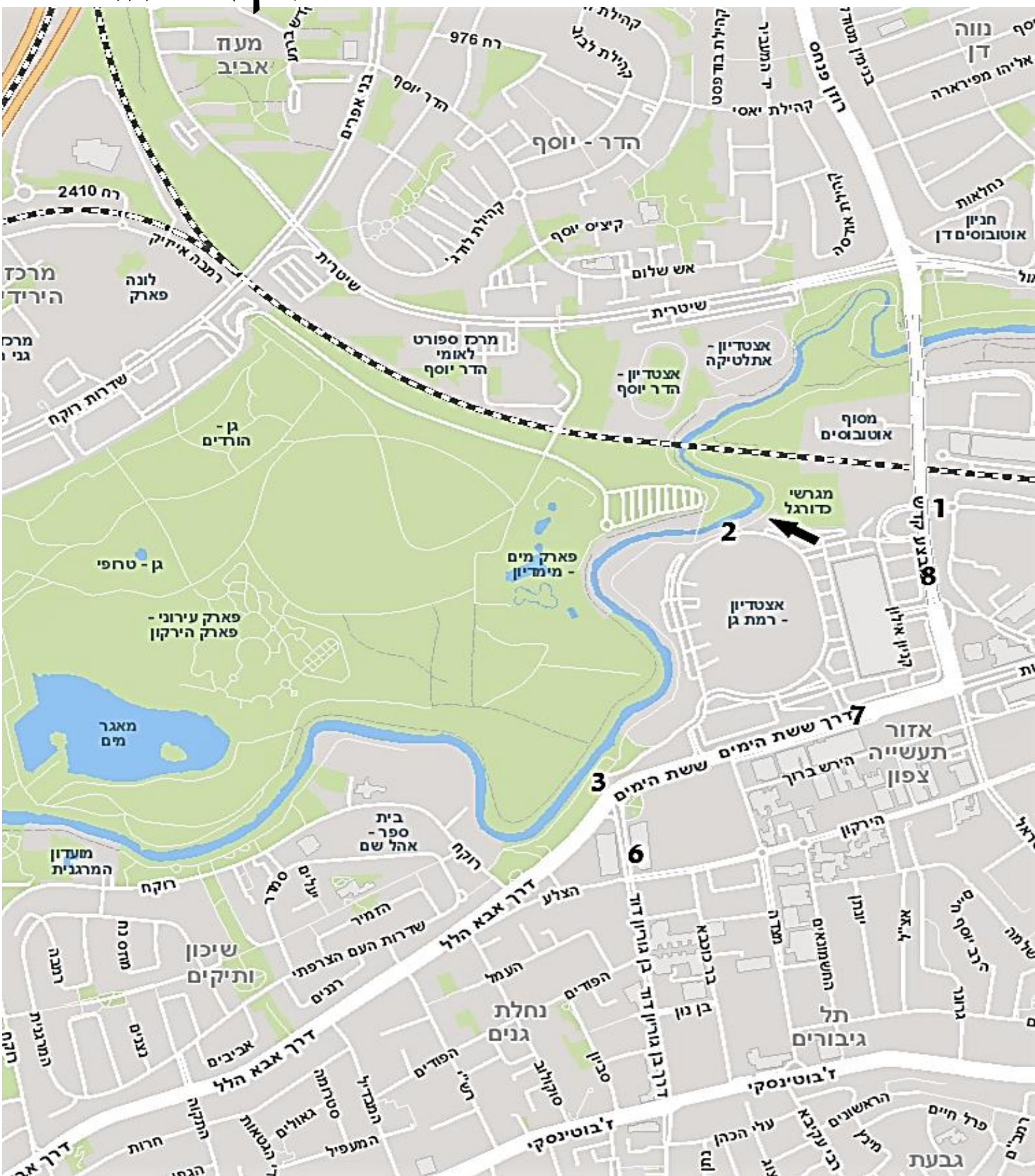
נקודות בקרן היסטורית תחנות אוטובוס
נקודה בפינת תחנת רמת קלה



אזור העיר העתיקה

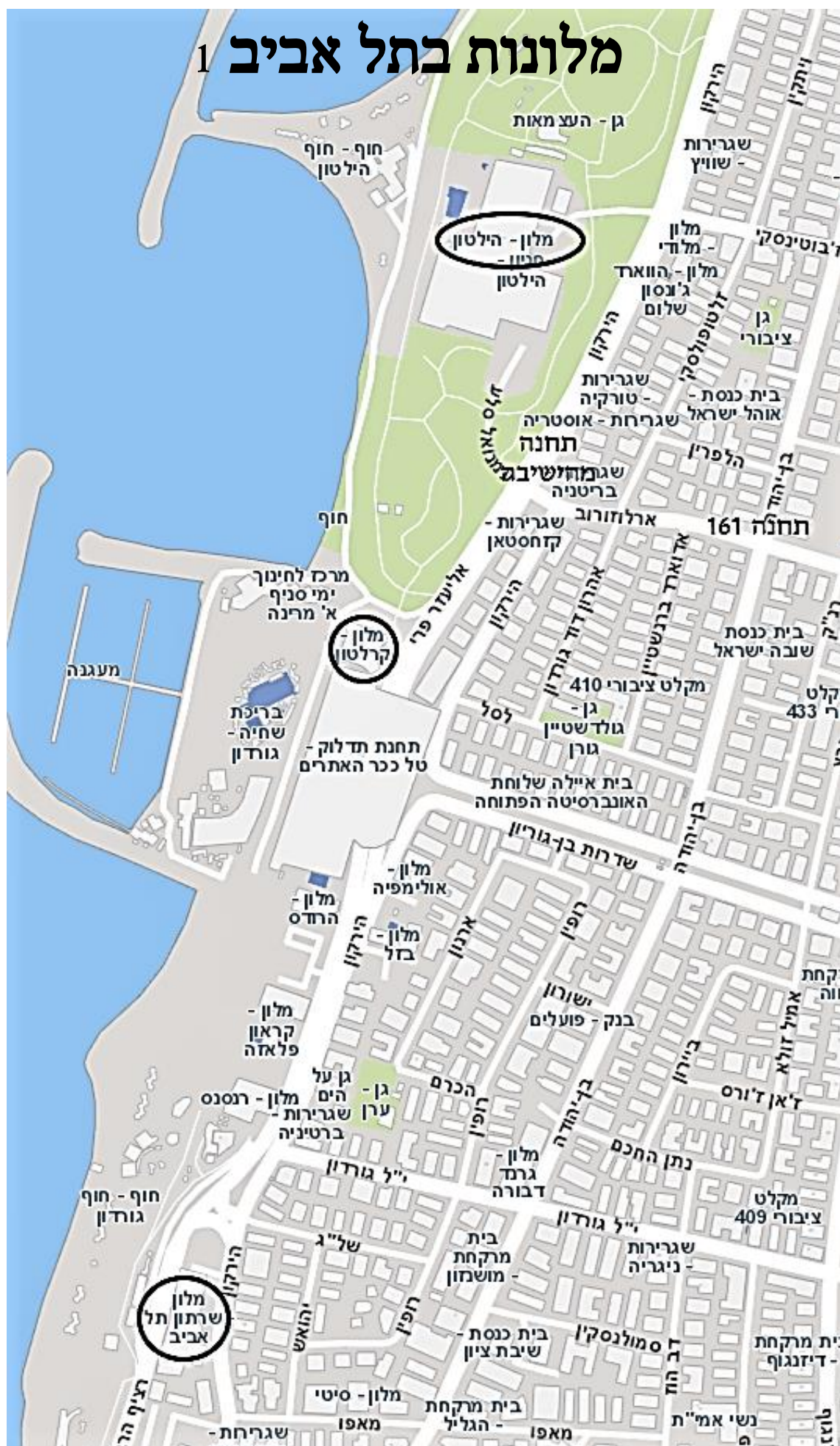


פארק גני יהושע

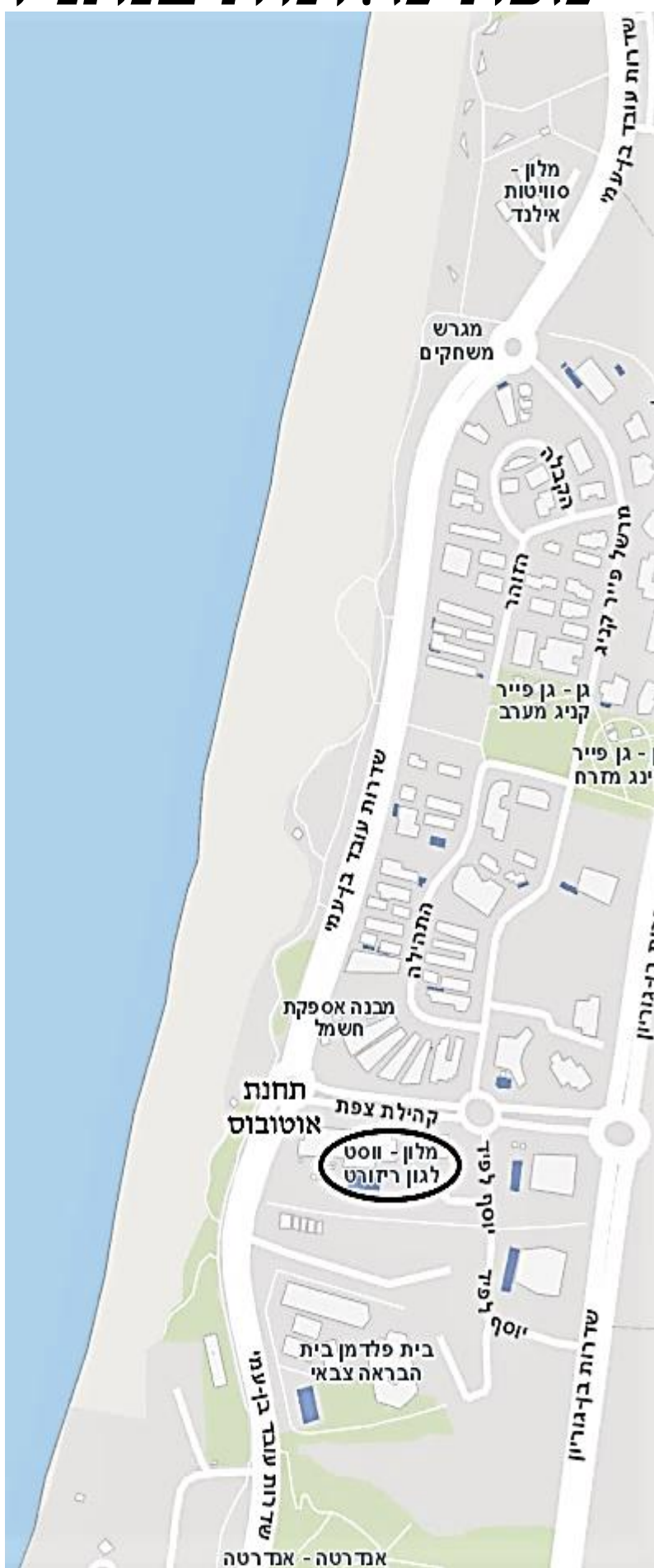




אזור רידינג



מפת מלונות בנתניה



מספרי תחנות אוטובוס נבחרות

ראשון לציון

שדרות היובל- נחלת יהודה 35863

דרך המכבים- פריימן 34942

דרך המכבים- שד' הציונות 32947

קניון ראשונים 35886

ז'בוטינסקי- מד"א (מערב) 36052

ז'בוטינסקי- מד"א (מזרח) 36051

ירושלים

יציאה מהעיר (טרמפיאדה) 647

בנייני האומה- שז"ר (ליציאה) 800

בנייני האומה- שז"ר 6138

גשר המיתרים- הרצל 4216

תחנה מרכזית- רציפים 4170

תחנה מרכזית- יפו 4169

אזורים שונים

מחלף הראל 5602

מחלף חמד 640

צומת רמות (לרמות) 4009

צומת רמות (לעיר) 5130

מסובים (צפון) 33432

מסובים (דרום) 20068

מסובים (מזרח- ת"א) 21639

מחלף גהה (דרום) 25114

מחלף גהה (צפון) 27063

מחלף אלוף שדה 21109

מחלף גנות (צפון) 33431

מחלף גנות (דרום) 36430

גבעת שמואל (דרום) 22942

גבעת שמואל (צפון) 21257

גבעת שמואל- מבצע קדש 20055

