



102-0073593 'on

**שכונת מגורים בדרום מערב
בית שמש: שכונה ד'3**

גיליון 3 מתוך 3	תשריט מצב מועצ - הגדלה		
	מחוז	יורשלים	מחוז
	מרחב תכנון מקומי	בית שמש	מרחב תכנון מקומי
	רשות מקומית	בית שמש	רשות מקומית
	ישוב	בית שמש	ישוב
	תכנית בסמכות	מחוזית	תכנית בסמכות
	איחוד וחלוקה	ללא איחוד וחלוקה	איחוד וחלוקה
	היתרים או הרשאות	תכנית שמכונה ניתן להוציא היתרים או הרשאות	היתרים או הרשאות
	מונה תדפיס התשריט	39	מונה תדפיס התשריט
	מועד הפקדה	21/12/2014	מועד הפקדה
	מזהורה	1	מזהורה
	שלב	מילוי תנאים לתום תהליך	שלב
	שטח התכנית	1:1250	שטח התכנית

שמות וחתימות*

יז	עור ראשי	משרד הביטן והשיכון, אילן ברנברג תאגיד משרד הביטן והשיכון, מחוז ירושלים	חתימה:
	דבון אפרן	התאגיד משרד-מפכ"ל אדריכלים בע"מ	חתימה:
יח	מגיש תביעה	משרד הביטן והשיכון, אילן ברנברג תאגיד משרד הביטן והשיכון, מחוז ירושלים	חתימה:

משרד תכנון
אילון בן
אורי מיוזר
צפיר אדריכלים בע"מ
ח.פ. 5107925
בן גוריון 1 51201
03-6142141; 079/03-6142141

בעלי עיני בקרקע*

מנהל מקרקעי ישראל	מנהל מקרקעי ישראל	בכילות מדינה
חתימה:	תאריך: מנהל מקרקעי ישראל	

טבלת גושים וחלקות*

מספר חלקות בחלקיות	מספר חלקות בשלמות	כל הגוש / חלק	מספר גוש
1-3,21,33		חלק	34281
6		חלק	34295

כמפורט בהוראות / הודעה











תרשים התמצאות 1:7500



שנת צילום אויר: 2012/2014
גרסת מערכת 02.2012

מקרא

[illegible]

- | | |
|---|-----------------------------|
|  | מגורים ג |
|  | מתקנים הנדסיים |
|  | מבנים ומוסדות ציבור |
|  | שטח ציבורי פתוח |
|  | דרך מוצעת |
|  | דרך משולבת |
|  | מגורים ומבנים ומוסדות ציבור |
|  | זיקת הנאה למעבר רגלי |
|  | קו-בנין |
|  | מידות |
- 1000730837-2
- התכנית השנאה הבין. התשכ"ה - 1965

החוק והצנזורה הבינה, התשכ"ה - 1965
משרד הפנים - מחוז ירושלים
הועדה המחוזית החליטה ביום: 15.1.64
לאשר את התכנית

התכנית לא נקבעה טעונה אישור השר
התדירות נקבעה טעונה אישור השר

ס. יואל

אין לנו חתונות עקרוניות לחורג

[illegible]

לשכת התכנון מחוז י-ם
משרד הפנים

12 -01- 2015

לררררר

י. מצידי באת י. הטפה הטופר/טפירות/המטביט המהווה רקע לתכנית זו.
 הכרה על ידי ביום 12.02.2012 והיא הוכנה לפי הוראות הוהל מבא"ת
 והתאם להוראות החוק ולתקנות המודדים שבחוקין. דיוק הקו הכחול
 וקוטטר: מדידה גרפית

גנרל-בית מדרש מוסקט
 שם המודד
 מדידת מוטת
 תחילת

מספר רישון
 תאריך

570
 11/11

